

中間貯蔵施設への除去土壌等の輸送について（南相馬市）

更新日：2022年10月11日

【2020年度】

整理番号	積込場等名称 ※1	輸送対象物	積込場等内の輸送対象範囲 (輸送後の集約予定) ※2	輸送実施事業者	輸送予定数量 (概数) ※3	輸送期間 ※4	輸送の時間、台数及び回数 ※5	輸送終了後の積込場等の状況
20-01	深野仮置場	土壌等(不燃物) 廃棄物(可燃物)	場内の全て (集約予定なし)	大成・日本国土・ 佐藤工業JV	16,600m ³	2020年3月 ～11月	8:30～17:00 (10台程度が1日2回)	輸送完了
20-02	北泉仮置場	土壌等(不燃物) 廃棄物(可燃物)	場内の一部 (集約予定あり)	鹿島・東急・飛鳥 JV	70,000m ³	2020年3月 ～2021年2月	8:30～17:00 (33台程度が1日2回)	
		土壌等(不燃物)	場内の全て (集約予定なし)	大成・日本国土 JV	12,900m ³ (うち学校等から 6,500m ³)	2021年3月 ～5月	8:30～17:00 (20台程度が1日2～3回)	輸送完了
20-03	川房仮置場	土壌等(不燃物) 廃棄物(可燃物)	場内の全て (集約予定なし)	戸田建設・大日 本土木・アイサワ 工業JV	69,500m ³	2020年4月 ～12月	8:00～17:00 (24台程度が1日3回)	輸送完了
20-04	大谷農地仮置場	土壌等(不燃物) 廃棄物(可燃物)	場内の全て (集約予定なし)	大成・日本国土・ 佐藤工業JV	11,800m ³	2020年4月 ～10月	8:30～17:00 (10台程度が1日2回)	輸送完了
20-05	大富富田仮置場	土壌等(不燃物) 廃棄物(可燃物)	場内の一部 (集約予定あり)	戸田建設・大日 本土木・アイサワ 工業JV	19,900m ³	2020年5月 ～10月	8:00～17:00 (7台程度が1日3回)	
20-06	江垂仮置場	土壌等(不燃物) 廃棄物(可燃物)	場内の全て (集約予定なし)	前田・奥村・鴻池 JV	3,900m ³	2020年6月 ～7月	8:30～17:00 (20台程度が1日1～2回)	輸送完了
20-07	南相馬市仮設焼却施設	廃棄物(焼却灰)	場内の全て (集約予定なし)	西松・五洋・フジ タJV	2,100m ³	2020年7月 ～2021年1月	8:00～17:00 (6台程度が1日2～3回)	輸送完了
20-08	金谷仮置場	土壌等(不燃物) 廃棄物(可燃物)	場内の全て (集約予定なし)	前田・奥村・鴻池 JV	78,600m ³	2020年7月 ～2021年2月	8:00～17:50 (30台程度が1日3～4回)	輸送完了
20-09	小谷他仮置場	土壌等(不燃物) 廃棄物(可燃物)	場内の全て (集約予定なし)	大成・日本国土・ 佐藤工業JV	42,000m ³	2020年8月 ～2021年2月	8:00～18:00 (28台程度が1日2～3回)	輸送完了
		廃棄物(焼却灰)	場内の全て (集約予定なし)	西松・五洋・フジ タJV	12m ³	2020年9月	14:00～17:00 (2台程度が1日1回)	輸送完了

中間貯蔵施設への除去土壌等の輸送について（南相馬市）

更新日：2022年10月11日

【2020年度】

整理番号	積込場等名称 ※1	輸送対象物	積込場等内の輸送対象範囲 (輸送後の集約予定) ※2	輸送実施事業者	輸送予定数量 (概数) ※3	輸送期間 ※4	輸送の時間、台数及び回数 ※5	輸送終了後の積込場等の状況
20-10	横川仮置場	土壌等(不燃物) 廃棄物(可燃物)	場内の全て (集約予定なし)	戸田建設・大日本土木・アイサワ工業JV	3,200m ³	2020年8月～9月	8:00～17:00 (8台程度が1日3回)	輸送完了
20-11	南柚木仮置場	土壌等(不燃物)	場内の全て (集約予定なし)	前田・奥村・鴻池JV	1,900m ³	2020年10月	8:30～17:00 (16台程度が1日2回)	輸送完了
20-12	寺内仮置場	土壌等(不燃物) 廃棄物(可燃物)	場内の全て (集約予定なし)	大成・日本国土・佐藤工業JV	11,800m ³ (うち学校等から2,400m ³)	2020年10月～2021年1月	8:30～17:00 (20台程度が1日2～3回)	輸送完了
20-13	押釜農地仮置場	土壌等(不燃物) 廃棄物(可燃物)	場内の全て (集約予定なし)	大成・日本国土・佐藤工業JV	12,200m ³	2020年10月～2021年2月	8:30～17:00 (18台程度が1日2～3回)	輸送完了
20-14	横手仮置場	土壌等(不燃物)	場内の全て (集約予定なし)	戸田建設・大日本土木・アイサワ工業JV	4,100m ³	2020年11月～12月	8:30～17:00 (9台程度が1日2回)	輸送完了
20-15	北新田運動場・野球場	土壌等(不燃物)	場内の全て (集約予定なし)	前田・奥村・鴻池JV	4,200m ³	2020年11月～12月	8:30～17:00 (16台程度が1日2回)	輸送完了
20-16	大谷仮置場	土壌等(不燃物) 廃棄物(可燃物)	場内の全て (集約予定なし)	前田・奥村・鴻池JV	4,700m ³	2020年11月～12月	8:30～17:00 (16台程度が1日2回)	輸送完了
20-17	上栢窪仮置場	土壌等(不燃物) 廃棄物(可燃物)	場内の全て (集約予定なし)	大林・東亜・鉄建JV	9,000m ³	2020年12月～2021年2月	8:30～16:00 (20台程度が1日2回)	輸送完了
20-18	浮田仮置場	土壌等(不燃物) 廃棄物(可燃物)	場内の全て (集約予定なし)	前田・奥村・鴻池JV	6,100m ³ (うち学校等から800m ³)	2020年12月～2021年2月	8:30～17:00 (20台程度が1日2回)	輸送完了
20-19	馬事公苑	土壌等(不燃物) 廃棄物(可燃物)	場内の一部 (集約予定なし)	大成・日本国土・佐藤工業JV	1,400m ³	2021年1月～2月	8:00～17:00 (6台程度が1日2回)	
		土壌等(不燃物) 廃棄物(可燃物)	場内の全て (集約予定なし)	大成・日本国土JV	12,100m ³	2021年3月～8月	8:00～17:00 (12台程度が1日2回)	輸送完了

中間貯蔵施設への除去土壌等の輸送について（南相馬市）

更新日：2022年10月11日

【2020年度】



整理番号	積込場等名称 ※1	輸送対象物	積込場等内の輸送対象範囲 (輸送後の集約予定) ※2	輸送実施事業者	輸送予定数量 (概数) ※3	輸送期間 ※4	輸送の時間、台数及び回数 ※5	輸送終了後の積込場等の状況
20-20	テクノアカデミー浜	土壌等(不燃物)	場内の全て (集約予定なし)	前田・奥村・鴻池JV	1,900m ³	2021年1月～2月	8:30～17:00 (15台程度が1日2～3回)	輸送完了
20-21	大原仮置場	土壌等(不燃物)	場内の全て (集約予定なし)	大成・日本国土JV	11,800m ³	2021年9月～2022年1月	8:30～17:00 (14台程度が1日2回)	輸送完了
20-22	小山田仮置場	土壌等(不燃物) 廃棄物(可燃物)	場内の全て (集約予定なし)	大成・日本国土JV	13,700m ³	2022年6月～10月	8:30～17:00 (24台程度が1日2回)	輸送完了

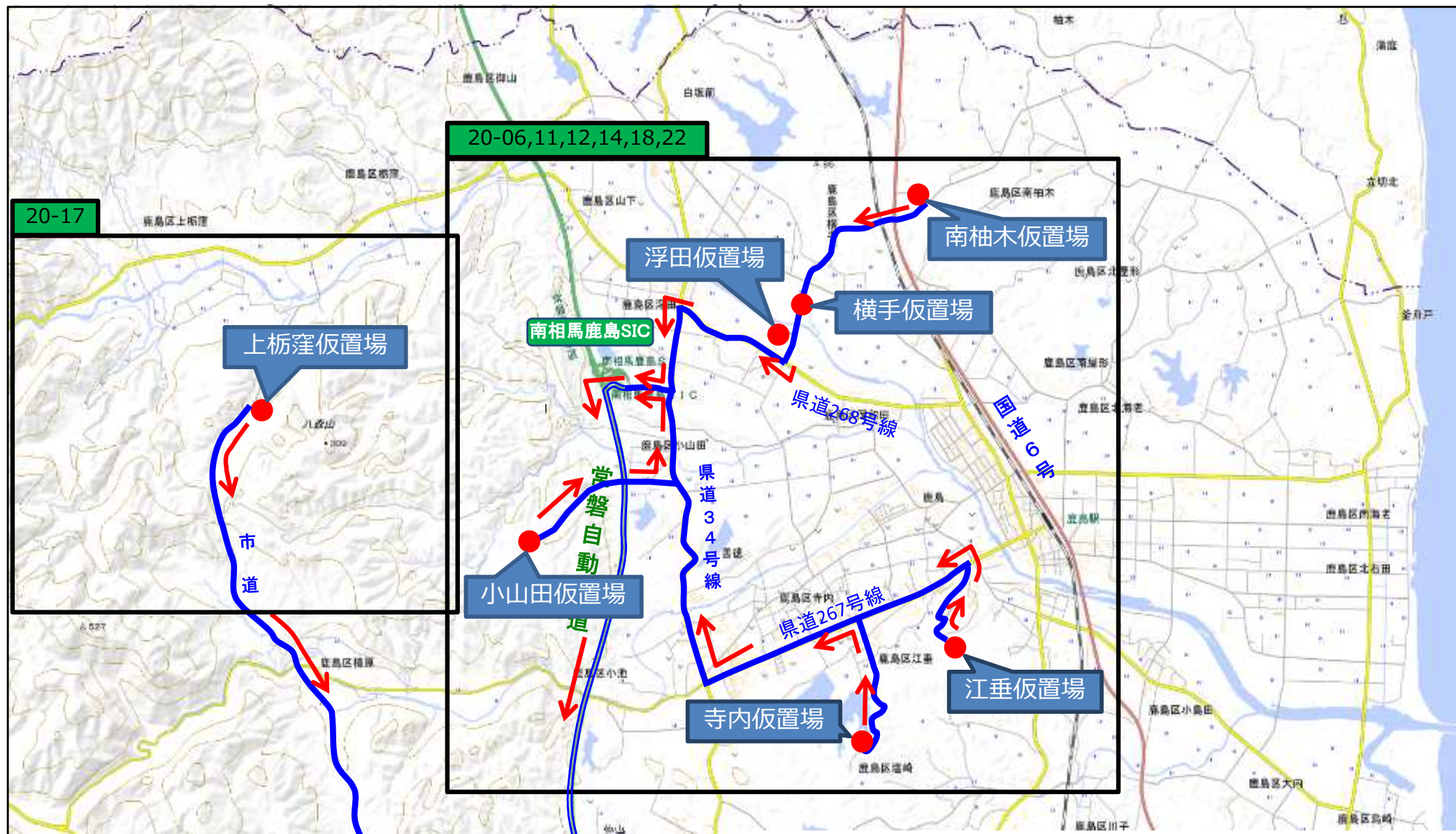
【注釈】 ※ 当該年度の輸送が完了した積込場は灰色の文字で表示。 ※1 積込場等の名称を記載。既存の仮置場や現場保管箇所を積込場としているものや、新たに積込場として設置するものがあります。 ※2 輸送対象範囲:「場内の全て」…場内の除去土壌等が全て搬出されます。/「場内の一部」…場内の除去土壌等の一部のみ搬出されます(場内の除去土壌等の保管は続きます)。/「集約予定あり」…搬出後、再び除去土壌等が当該積込場等へ集約されます(積込場としての利用が続きます)。/「集約予定なし」…搬出後、除去土壌等の集約はありません(積込場としての利用が終わります)。 ※3 その年度に当該積込場等から搬出する予定の輸送数量です。学校等で現場保管されている除去土壌等の輸送がある場合はその予定数量を下段に記載します。 ※4 輸送期間は、天候や道路交通等の状況により変更することがあります。 ※5 輸送の時間・1日の輸送回数は作業の進捗状況によって変更することがあります。

中間貯蔵施設への除去土壌等の輸送について（南相馬市）：ルート図

更新日：2022年10月11日

■ 2020年度（市内全体 その1）

- 輸送ルート（高速道路・相馬福島道路・あぶくま高原道路を利用する区間は  で表示）
- 空車のみ走行するルート 



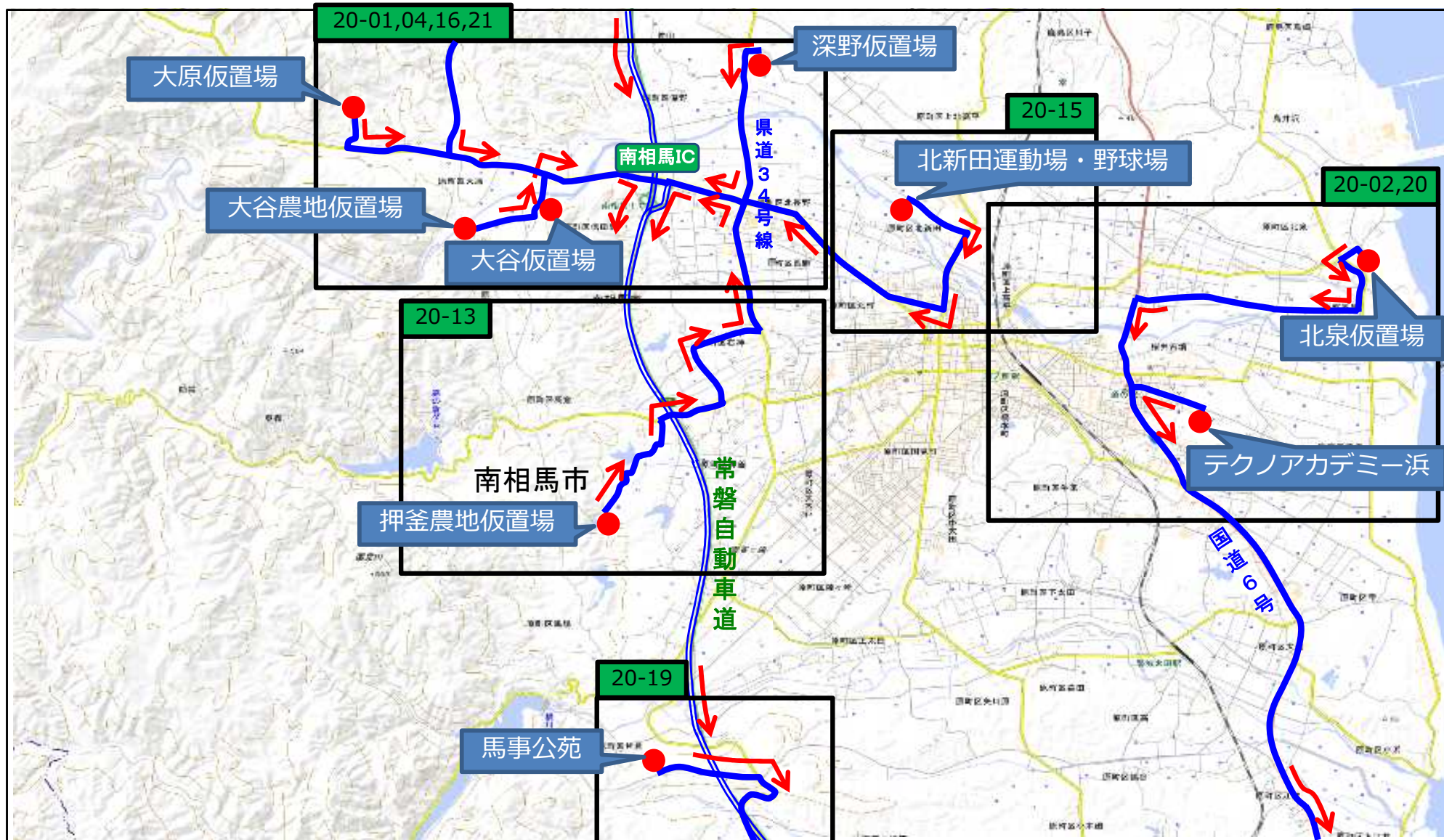
※「地理院地図」（国土地理院）をもとに環境省作成

中間貯蔵施設への除去土壌等の輸送について（南相馬市）：ルート図

更新日：2022年10月11日

■ 2020年度（市内全体 その2）

- 輸送ルート（高速道路・相馬福島道路・あぶくま高原道路を利用する区間は **——** で表示）
- ⋯ 空車のみ走行するルート



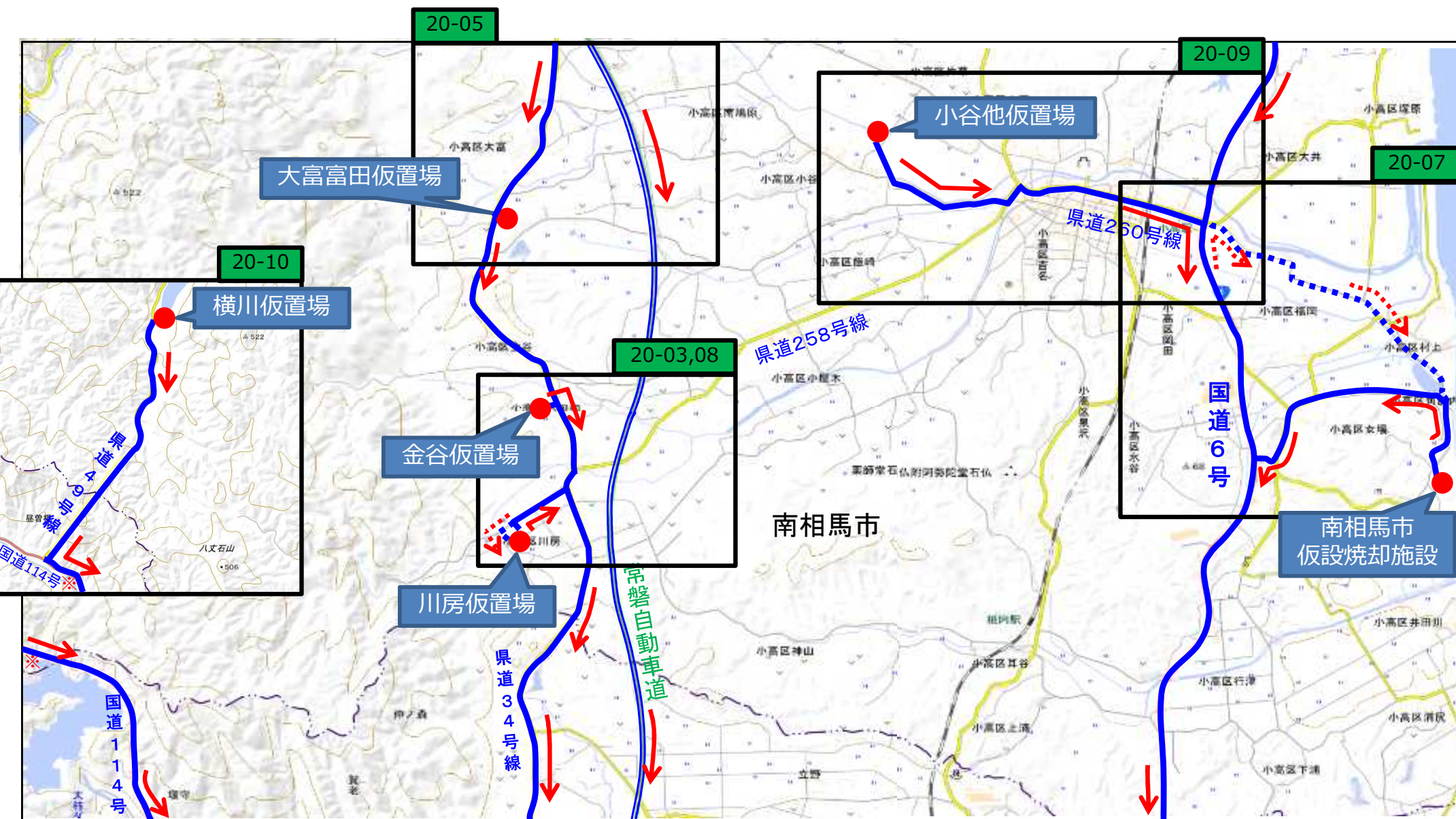
※「地理院地図」（国土院）をもとに環境省作成

中間貯蔵施設への除去土壌等の輸送について（南相馬市）：ルート図

更新日：2022年10月11日

■ 2020年度（市内全体 その3）

—— 輸送ルート（高速道路・相馬福島道路・あぶくま高原道路を利用する区間は —— で表示）
- - - - 空車のみ走行するルート



※「地理院地図」（国土地理院）をもとに環境省作成

中間貯蔵施設への除去土壌等の輸送について（南相馬市）：ルート図

更新日：2022年10月11日

■ 2020年度（積込場等付近）

—— 輸送ルート（高速道路・相馬福島道路・あぶくま高原道路を利用する区間は **——** で表示）
..... 空車のみで走行するルート





※「地理院地図」（国土地理院）をもとに環境省作成

中間貯蔵施設への除去土壌等の輸送について（南相馬市）：ルート図

更新日：2022年10月11日

■ 2020年度（積込場等付近）

20-02,20

- 輸送ルート（高速道路・相馬福島道路・あぶくま高原道路を利用する区間は  で表示）
- 空車のみで走行するルート 



※「地理院地図」（国土地理院）をもとに環境省作成

中間貯蔵施設への除去土壌等の輸送について（南相馬市）：ルート図

更新日：2022年10月11日

■ 2020年度（積込場等付近）

—— 輸送ルート（高速道路・相馬福島道路・あぶくま高原道路を利用する区間は **——** で表示）
..... 空車のみで走行するルート

20-03,08

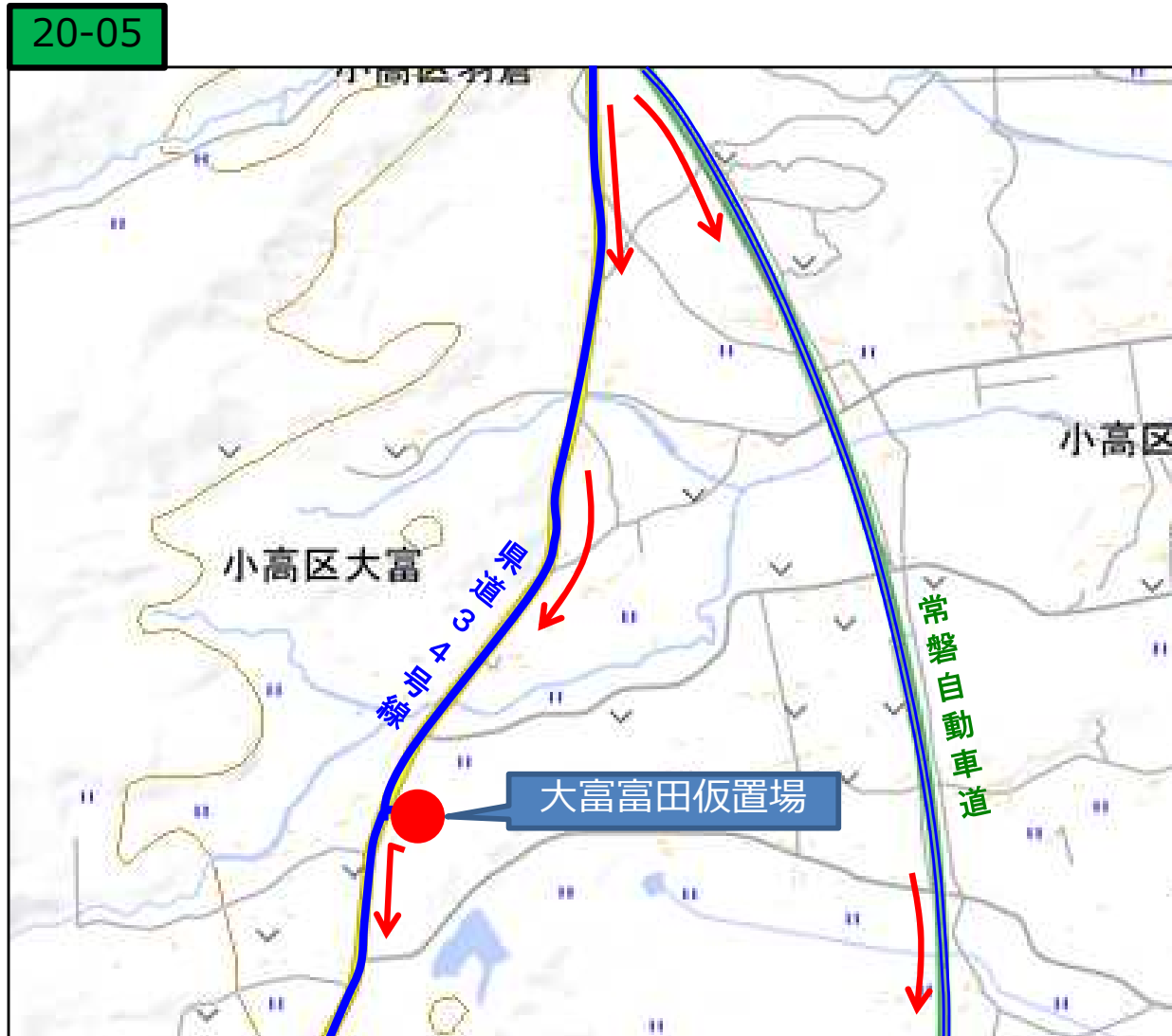


中間貯蔵施設への除去土壌等の輸送について（南相馬市）：ルート図

更新日：2022年10月11日

■ 2020年度（積込場等付近）

- 輸送ルート（高速道路・相馬福島道路・あぶくま高原道路を利用する区間は **——** で表示）
- 空車のみで走行するルート



※「地理院地図」（国土地理院）をもとに環境省作成

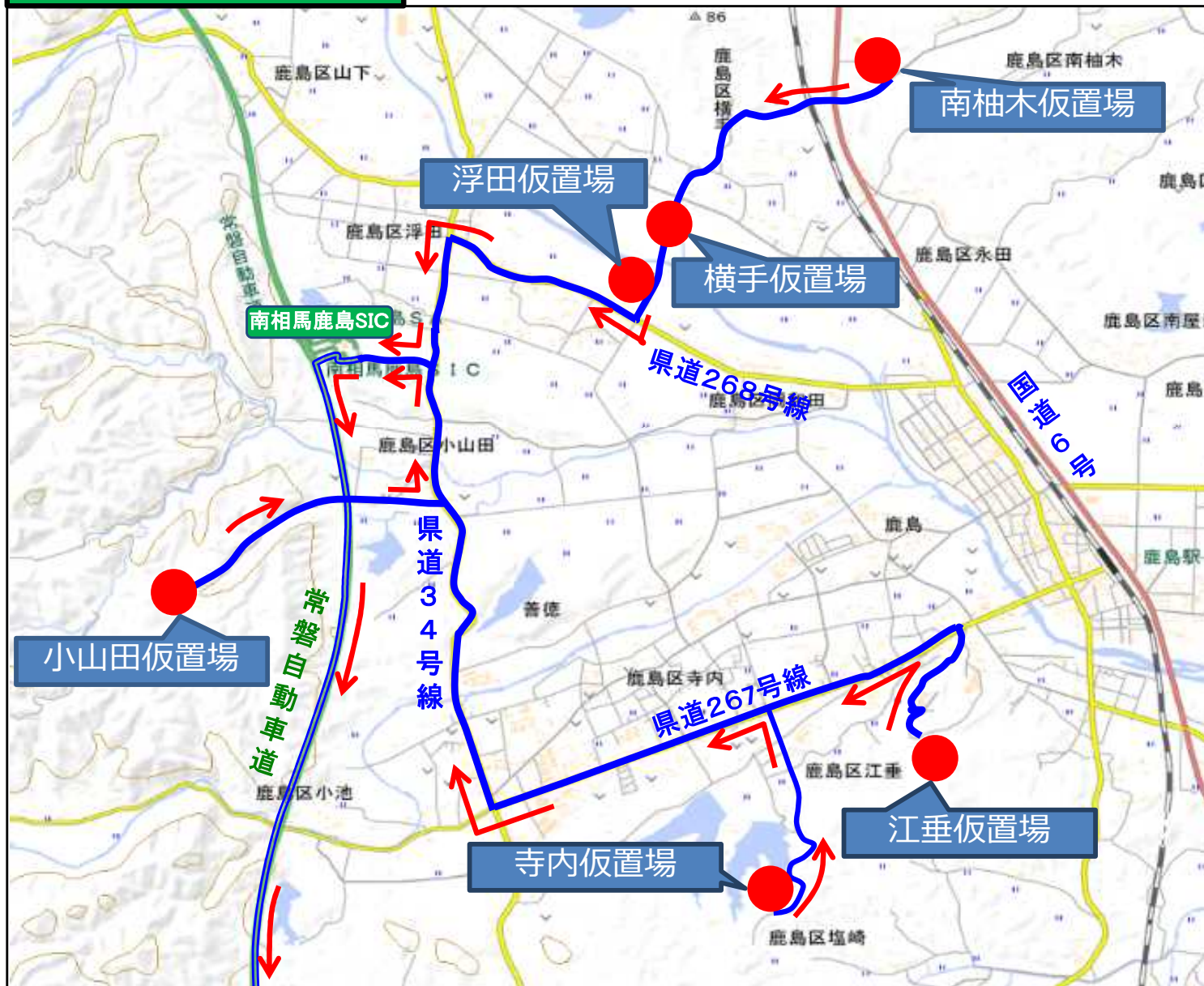
中間貯蔵施設への除去土壌等の輸送について（南相馬市）：ルート図

更新日：2022年10月11日

■ 2020年度（積込場等付近）

—— 輸送ルート（高速道路・相馬福島道路・あぶくま高原道路を利用する区間は **——** で表示）
..... 空車のみで走行するルート

20-06,11,12,14,18,22



※「地理院地図」（国土地理院）をもとに環境省作成

中間貯蔵施設への除去土壌等の輸送について（南相馬市）：ルート図

更新日：2022年10月11日

■ 2020年度（積込場等付近）



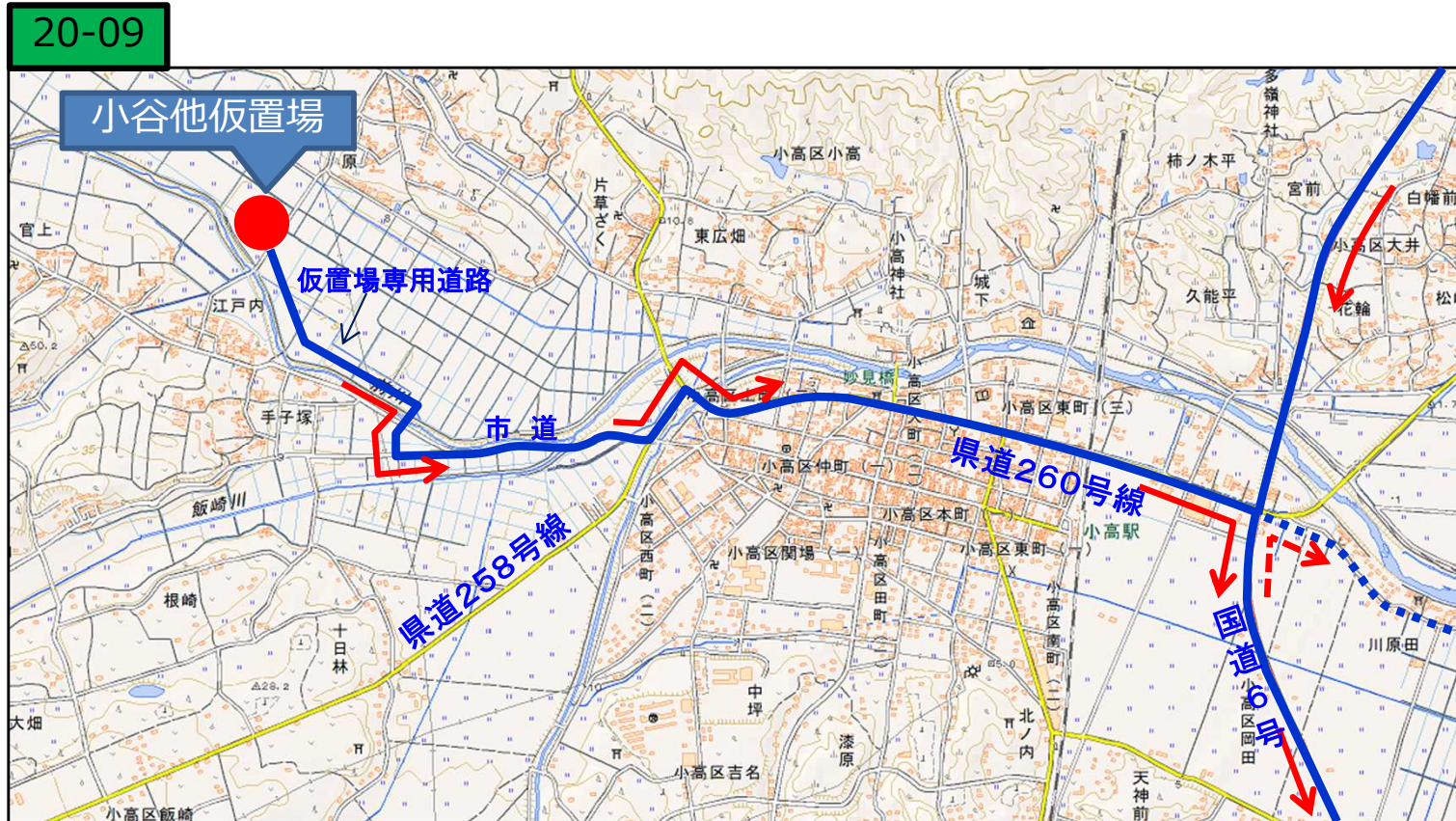
※「地理院地図」（国土地理院）をもとに環境省作成

中間貯蔵施設への除去土壌等の輸送について（南相馬市）：ルート図

更新日：2022年10月11日

■ 2020年度（積込場等付近）

—— 輸送ルート（高速道路・相馬福島道路・あぶくま高原道路を利用する区間は **——** で表示）



※「地理院地図」（国土地理院）をもとに環境省作成

中間貯蔵施設への除去土壌等の輸送について（南相馬市）：ルート図

更新日：2022年10月11日

■ 2020年度（積込場等付近）



※「地理院地図」（国土地理院）をもとに環境省作成

中間貯蔵施設への除去土壌等の輸送について（南相馬市）：ルート図

更新日：2022年10月11日

■ 2020年度（積込場等付近）

- 輸送ルート（高速道路・相馬福島道路・あぶくま高原道路を利用する区間は **——** で表示）
- 空車のみで走行するルート

20-13





※「地理院地図」（国土地理院）をもとに環境省作成

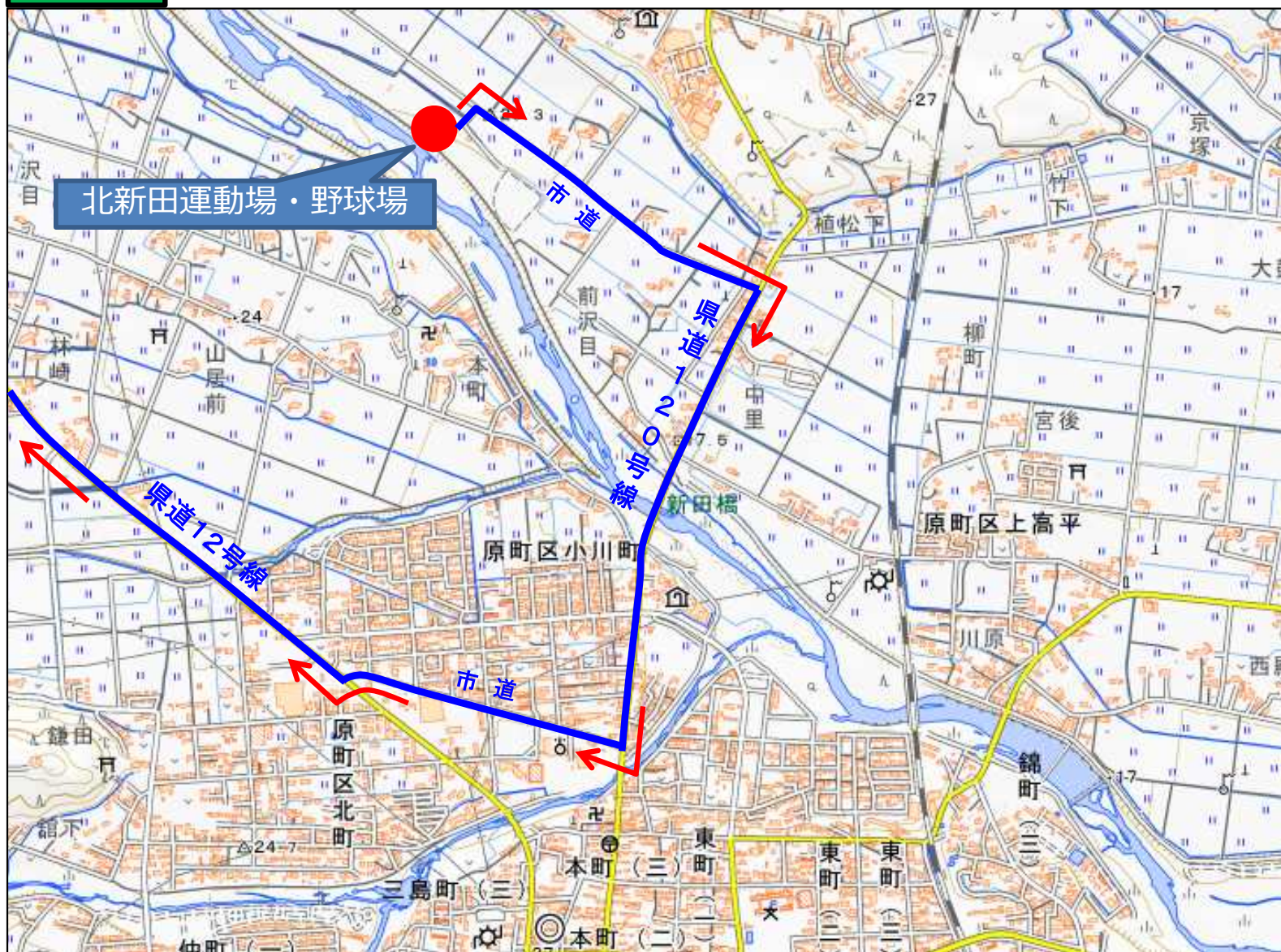
中間貯蔵施設への除去土壌等の輸送について（南相馬市）：ルート図

更新日：2022年10月11日

■ 2020年度（積込場等付近）

20-15

- 輸送ルート（高速道路・相馬福島道路・あぶくま高原道路を利用する区間は  で表示）
- 空車のみで走行するルート 



※「地理院地図」（国土地理院）をもとに環境省作成

中間貯蔵施設への除去土壌等の輸送について（南相馬市）：ルート図

更新日：2022年10月11日

■ 2020年度（積込場等付近）

—— 輸送ルート（高速道路・相馬福島道路・あぶくま高原道路を利用する区間は **——** で表示）
..... 空車のみで走行するルート

20-17



※「地理院地図」（国土地理院）をもとに環境省作成

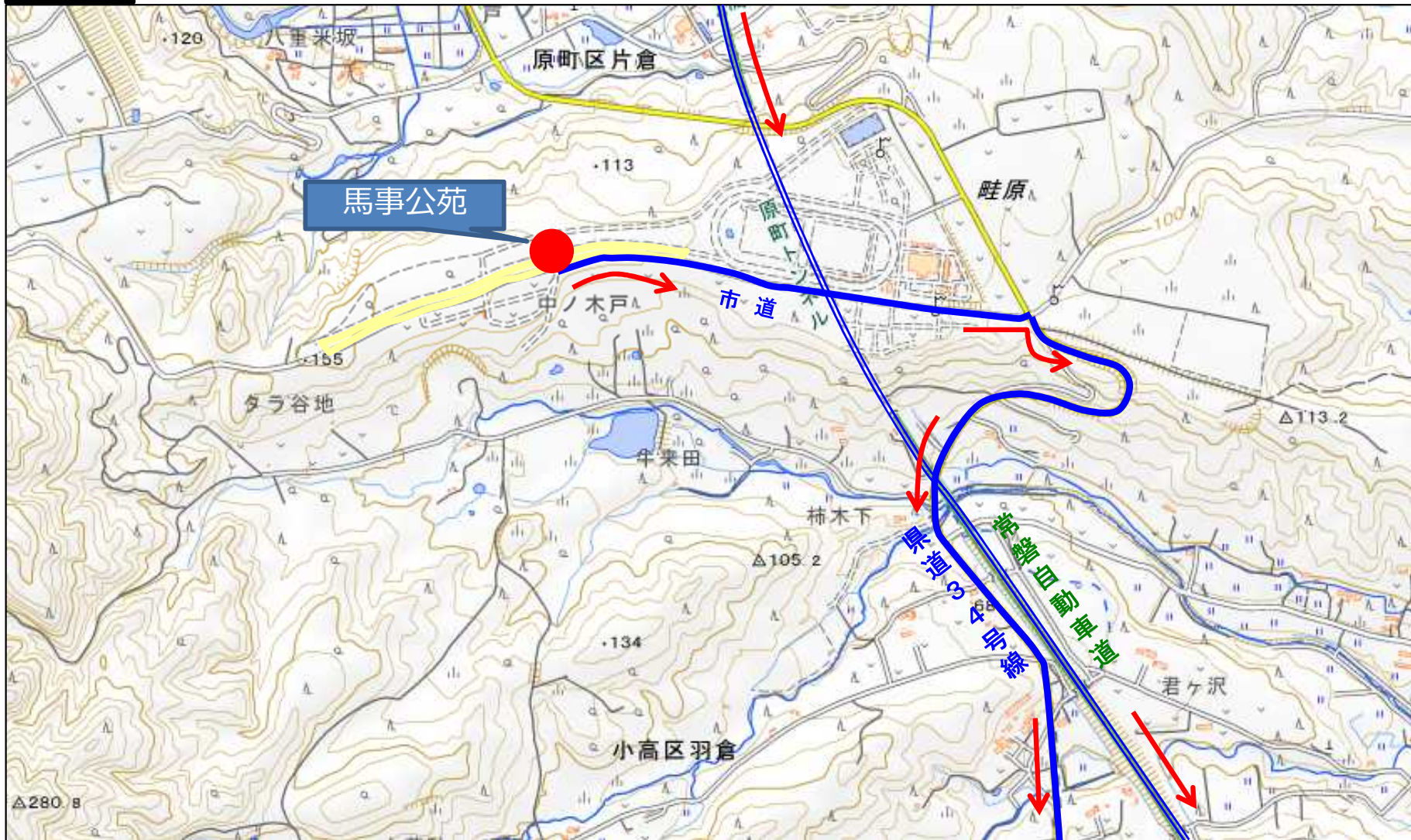
中間貯蔵施設への除去土壌等の輸送について（南相馬市）：ルート図

更新日：2022年10月11日

■ 2020年度（積込場等付近）

- 輸送ルート（高速道路・相馬福島道路・あぶくま高原道路を利用する区間は **——** で表示）
- 空車のみで走行するルート

20-19



※「地理院地図」（国土地理院）をもとに環境省作成