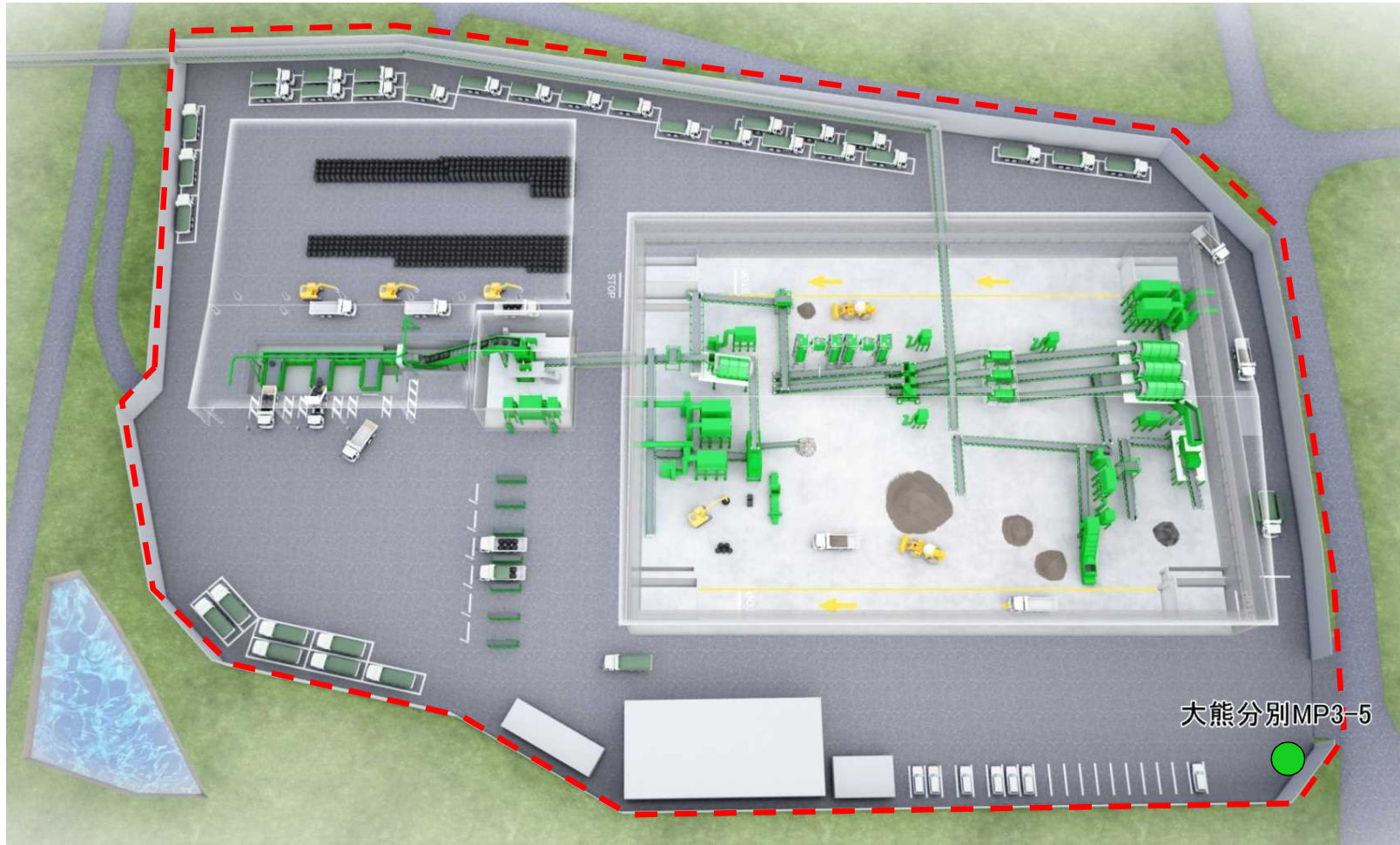
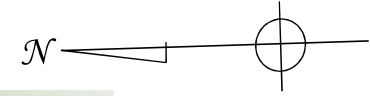
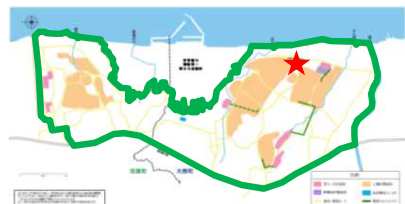


# 受入・分別施設(大熊⑤工区)における 空間線量率の測定地点(連続測定)



大熊分別MP3-5

★: 施設の位置

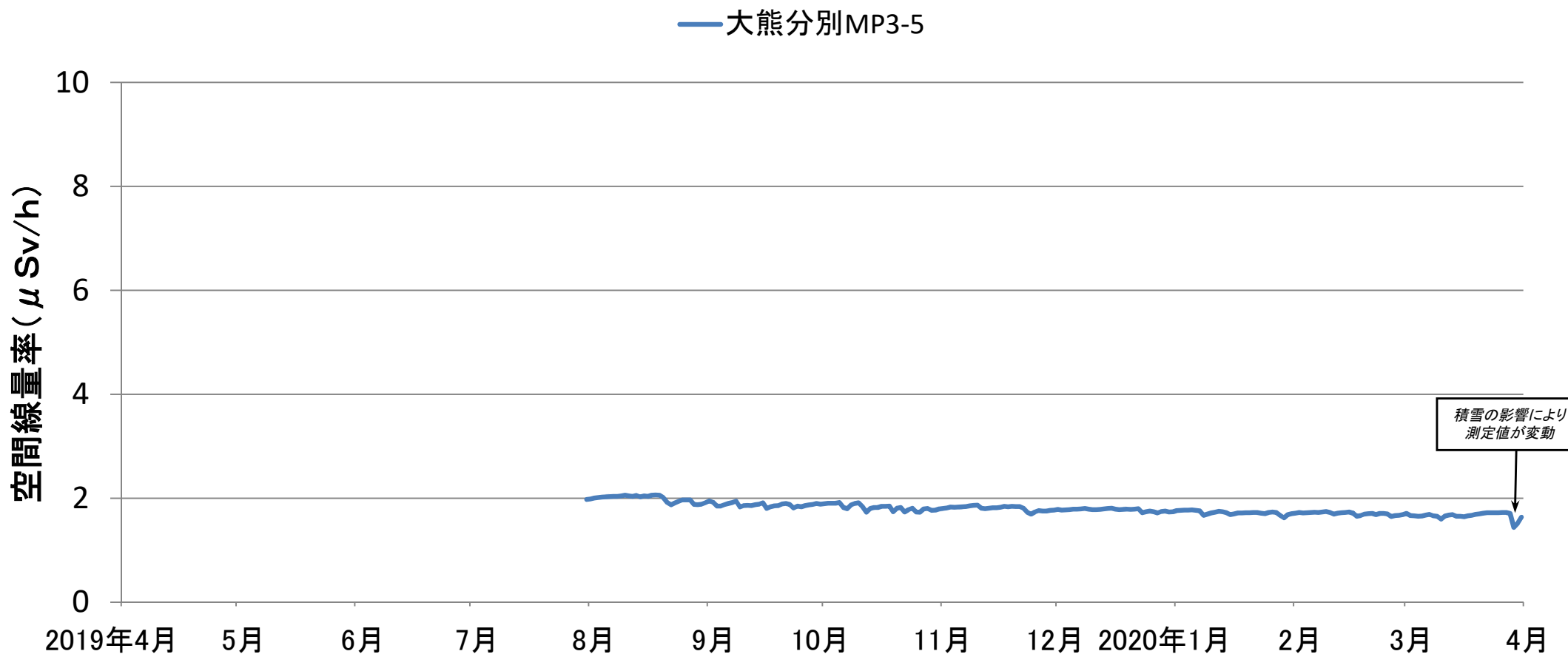


【凡例】空間線量率測定地点

● リアルタイムデータ自動送信

# 受入・分別施設(大熊⑤工区)における 空間線量率の測定結果(連続測定)

○ 降雨・積雪等による変動が見られたが、除去土壌等の搬入、処理による周辺への影響は見られなかった。



受入・分別施設(大熊⑤工区)境界における空間線量率の推移(連続測定)  
(2019年4月1日～2020年3月31日)