

# 白河市の除染土壤等に係る輸送車両の運行について

今年度の福島県白河市からの除染土壤等の輸送を、以下のとおり行います。

## 1. 輸送実施者

発注者：環境省 福島地方環境事務所  
 輸送実施事業者：西松・五洋・フジタ 特定建設工事共同企業体  
 大林・熊谷・大本 特定建設工事共同企業体

## 2. 搬出元、搬出先

搬出元：白河地域仮置場、大信地域仮置場、白河実業高等学校、  
 表郷第一工区仮置場、白河高等学校、東地域仮置場、  
 白河旭高等学校

搬出先：大熊町中間貯蔵施設予定地内保管場等

## 3. 輸送対象物と輸送数量

輸送対象物：除染に伴い生じた土壤等(不燃物)・廃棄物(可燃物)  
 輸送数量：概ね20,000<sup>m</sup>程度  
 うち学校等からの輸送数量 概ね3,600<sup>m</sup>程度

## 4. ルート図(裏面参照)

## 5. 輸送期間 平成29年4月20日(木)から概ね11ヵ月

※原則として日曜日、お彼岸、お盆期間及び年末年始期間は輸送を実施しません。

※天候や道路交通等の状況により、輸送期間が変更されることがあります。

## 6. 各搬出元の一日の基本サイクル

【白河地域仮置場、大信地域仮置場、白河実業高等学校、表郷第一工区仮置場、  
 白河高等学校、東地域仮置場、白河旭高等学校】

・作業時間：7:00～17:00、輸送時間：8:30～17:00

・輸送車両4～24台程度が1日1回輸送

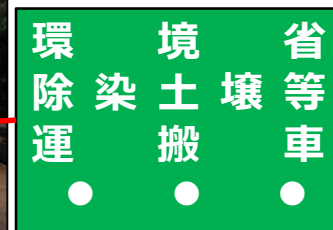
※作業の進捗状況によって変更の可能性があります。

## 7. 輸送車両の表示等

輸送は10tダンプトラックを基本とします。輸送車両の荷台の積荷にはシートを設置し、下記の表示(イメージ)を車両の前後左右に明示します。



車両前面



車両側面



荷台シート

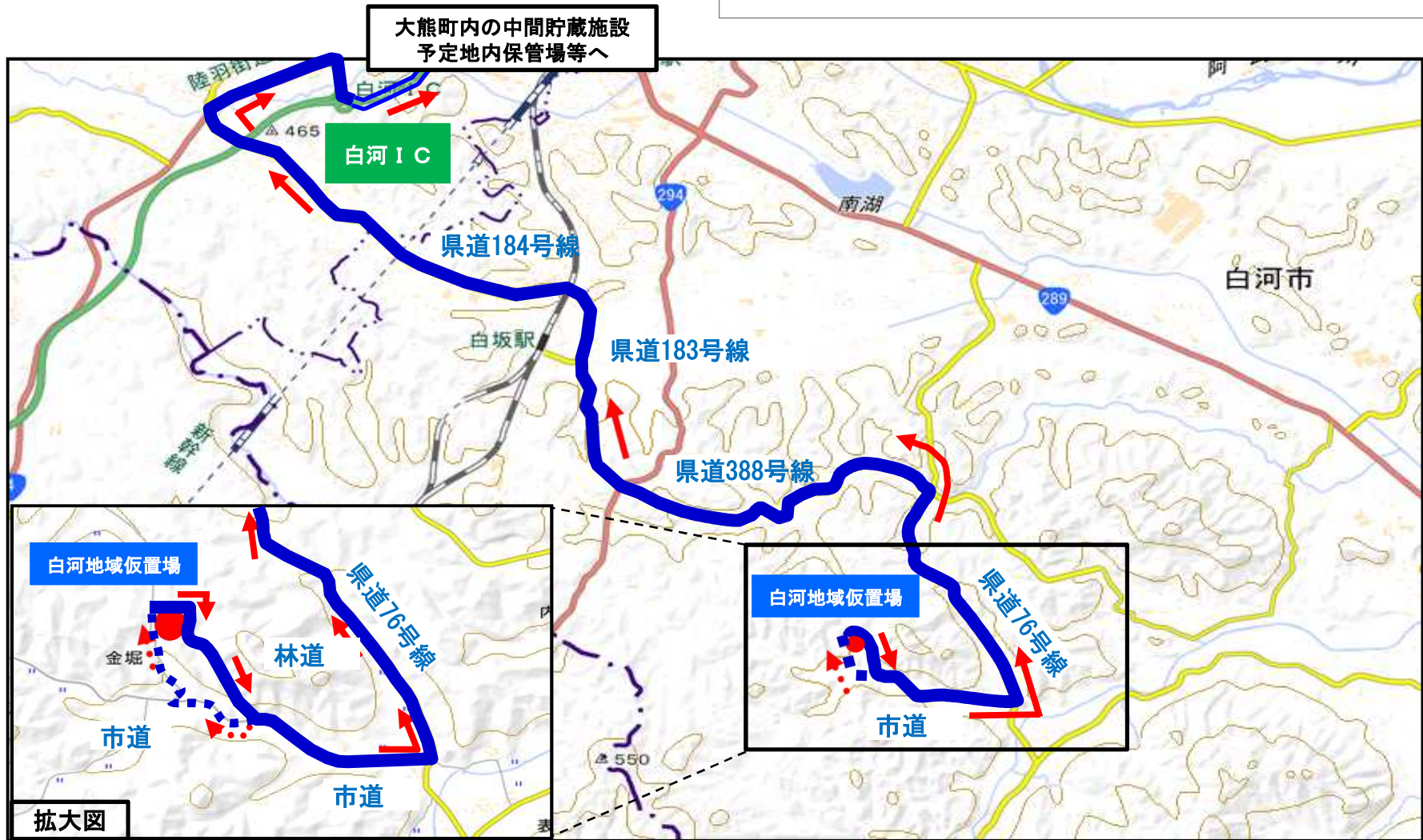


車両後面

除染土壤等運搬中

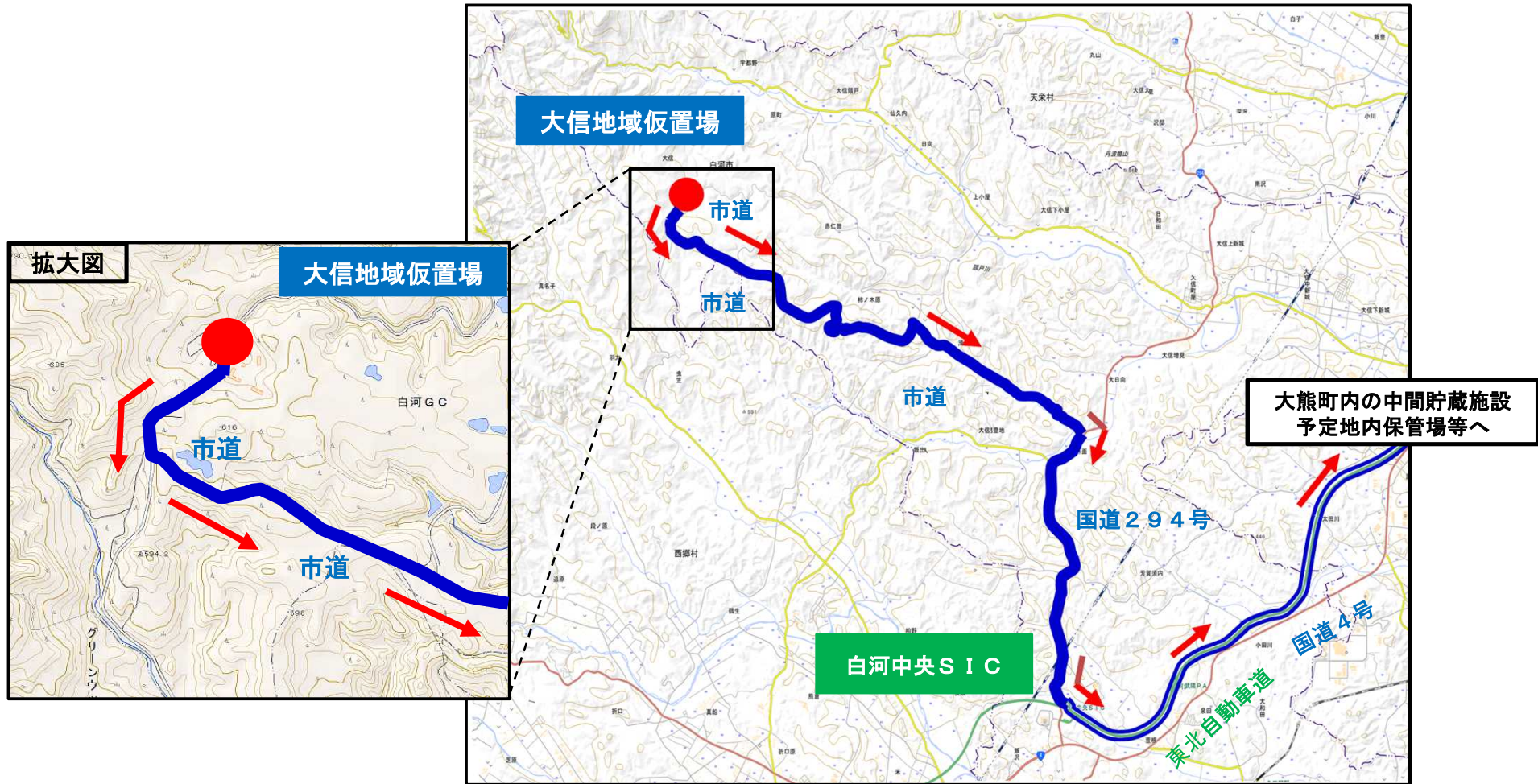
## 4. ルート図(白河地域仮置場)

— 輸送ルート(一般道)    ..... 空車のみ走行するルート(一般道)  
== 輸送ルート(高速道路)



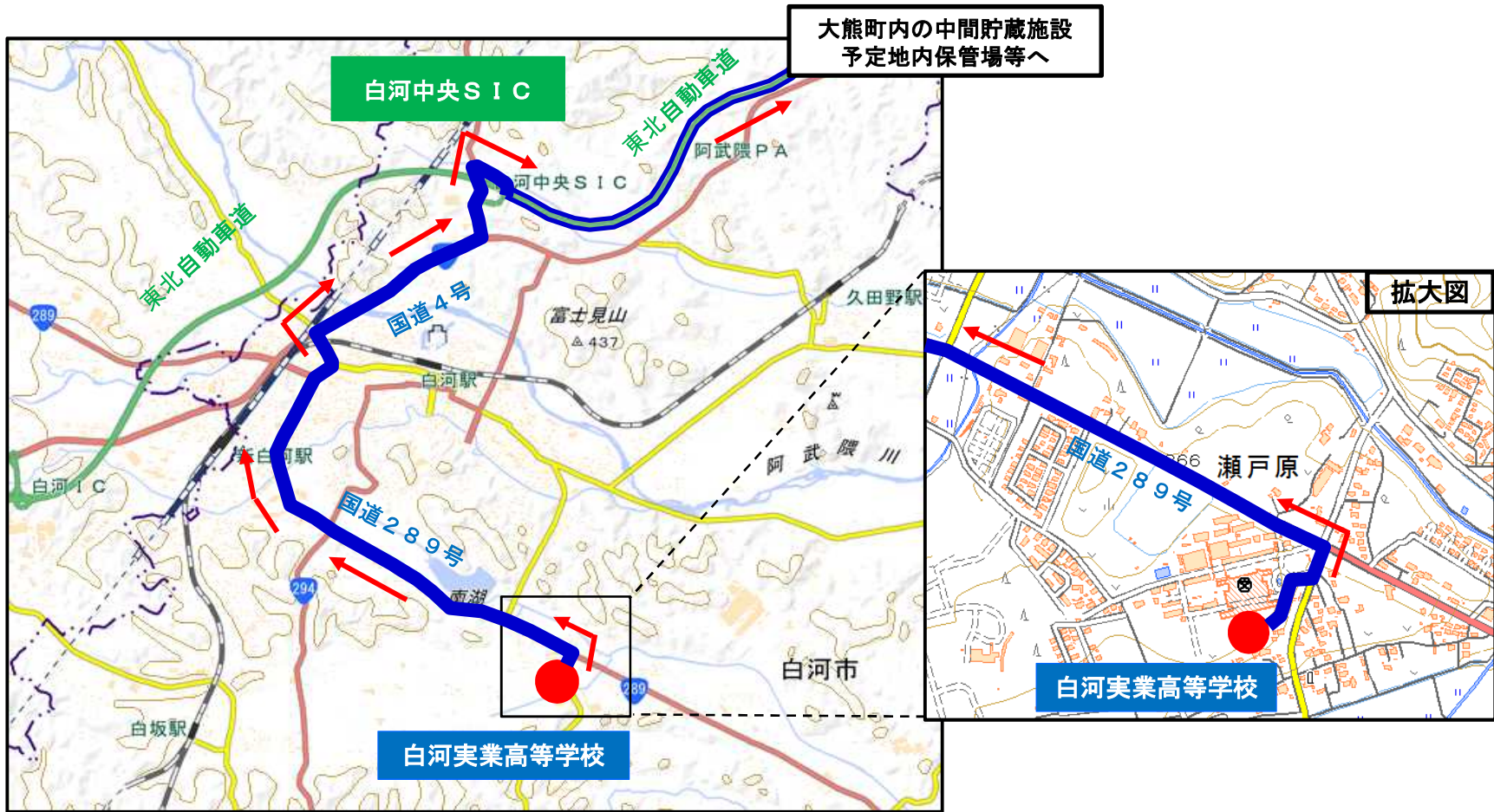
※「地理院地図」(国土地理院)をもとに環境省作成

## 4. ルート図(大信地域仮置場)



※「地理院地図」(国土地理院)をもとに環境省作成

## 4. ルート図(白河実業高等学校)



※「地理院地図」(国土地理院)をもとに環境省作成

# 白河市の除染土壌等に係る輸送車両の運行について

## 4. ルート図(表郷第一工区仮置場)

輸送ルート(一般道)

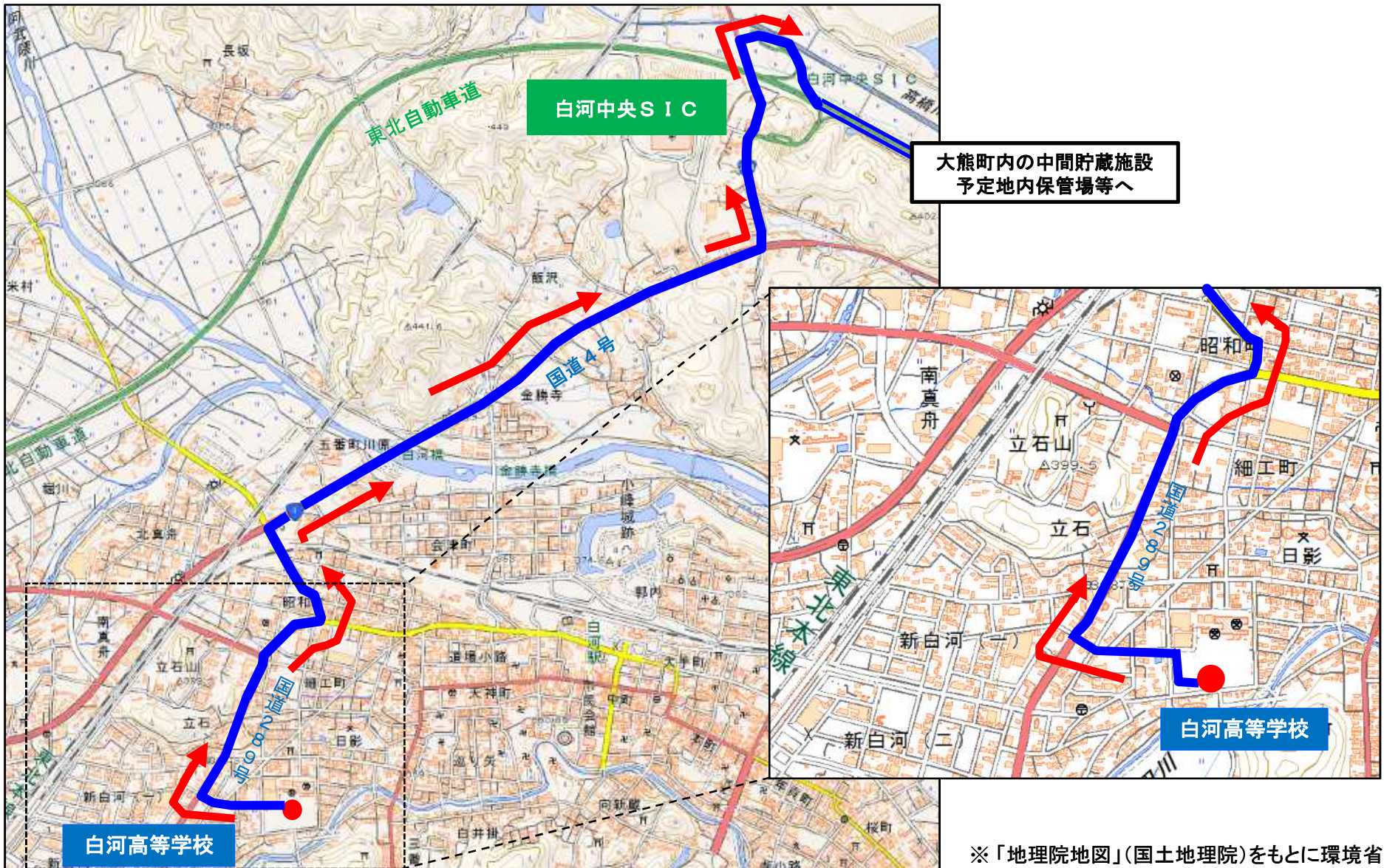
輸送ルート(高速道路)



※「地理院地図」(国土地理院)をもとに環境省作成

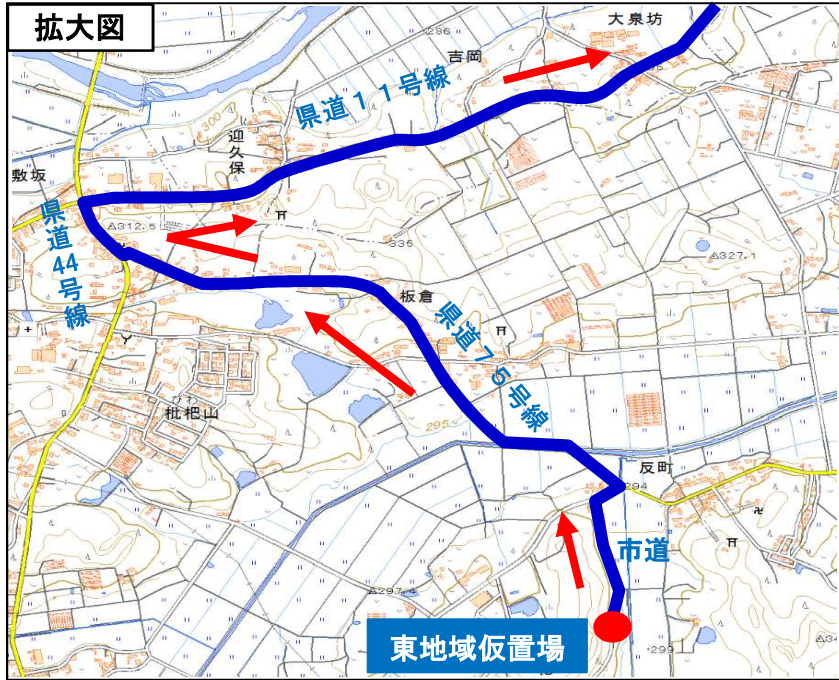
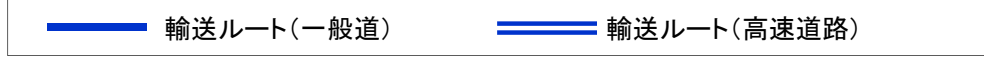
## 4. ルート図(白河高等学校)

— 輸送ルート(一般道)      ≡ 輸送ルート(高速道路)



※「地理院地図」(国土地理院)をもとに環境省作成

## 4. ルート図(東地域仮置場)



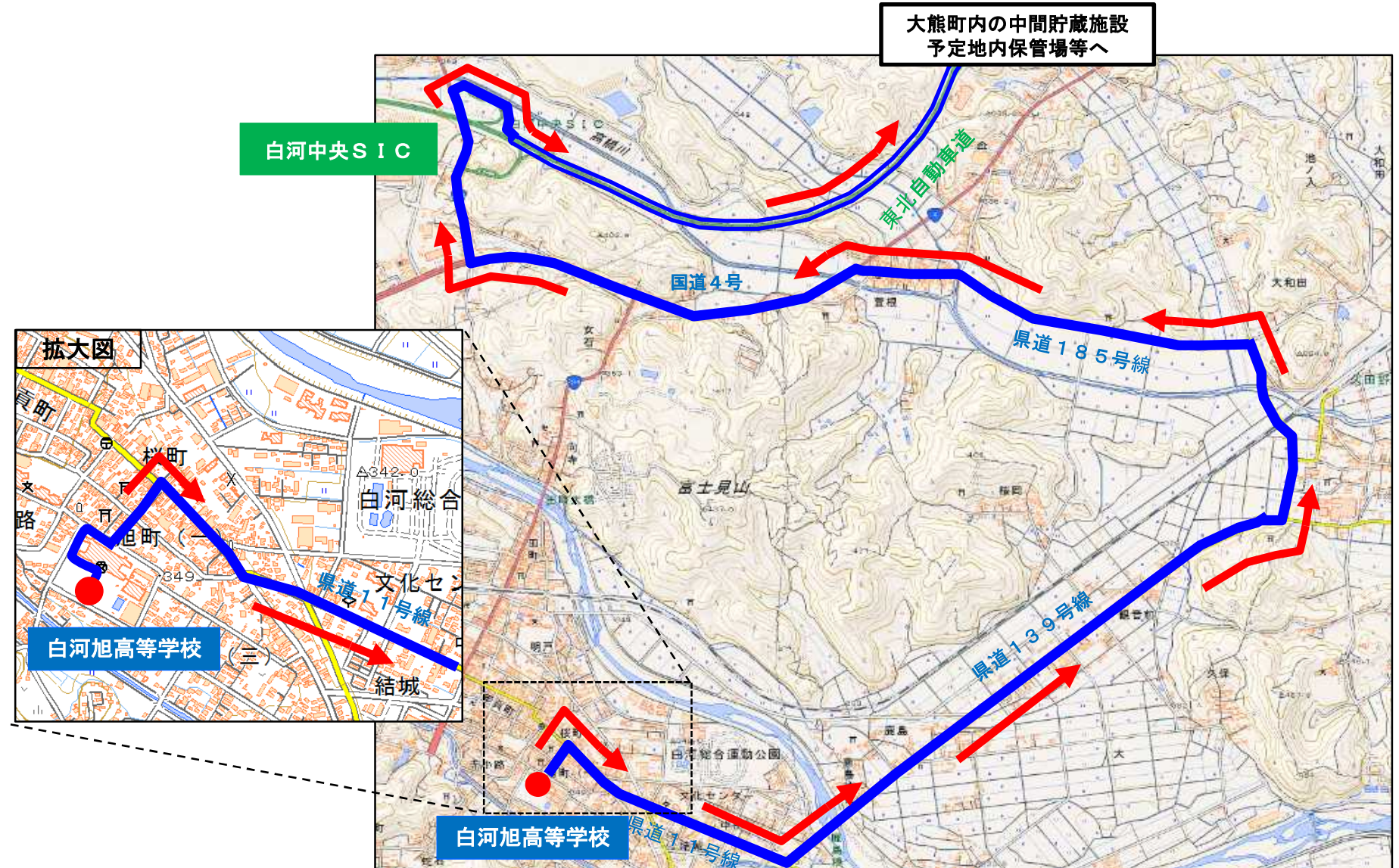
※「地理院地図」(国土地理院)をもとに環境省作成

# 白河市の除染土壤等に係る輸送車両の運行について

## 4. ルート図(白河旭高等学校)

輸送ルート(一般道)

輸送ルート(高速道路)



※「地理院地図」(国土地理院)をもとに環境省作成