

須賀川市の除染土壤等に係る輸送車両の運行について

今年度の福島県須賀川市からの除染土壤等の輸送を、以下のとおり行います。

1. 輸送実施者

発注者：環境省 福島地方環境事務所
 輸送実施事業者：五洋・みらい・本間 特定建設工事共同企業体
 清水・竹中・東洋土木 特定建設工事共同企業体

2. 搬出元、搬出先

搬出元：仁井田中学校、西袋中学校、西袋第二小学校、阿武隈小学校、
 長沼高等学校、福島学園、仁井田区仮置場
 搬出先：大熊町内の中間貯蔵施設予定地内保管場等

3. 輸送対象物と輸送数量

輸送対象物：除染に伴い生じた土壤等(不燃物)
 輸送数量：概ね14,200m³程度
 (学校等からの輸送を含む)

4. ルート図(裏面参照)

5. 輸送期間 平成30年1月10日(水)から概ね3ヵ月

※原則として日曜日、お彼岸期間は輸送を実施しません。
 ※天候や道路交通等の状況により、輸送期間が変更されることがあります。

6. 各搬出元の一日の基本サイクル


【仁井田中学校、西袋第二小学校、阿武隈小学校、長沼高等学校、仁井田区仮置場】
 ・作業時間：7:00~17:00、輸送時間：8:30~17:00
 ・輸送車両8~14台程度が1日1回輸送
 ※作業の進捗状況によって変更の可能性があります。

【福島学園】
 ・作業時間：7:30~17:00、輸送時間：8:30~17:00
 ・輸送車両8~14台程度が1日1回輸送
 ※作業の進捗状況によって変更の可能性があります。

【西袋中学校】
 ・作業時間：8:00~17:00、輸送時間：8:30~17:00
 ・輸送車両8~14台程度が1日1回輸送
 ※作業の進捗状況によって変更の可能性があります。

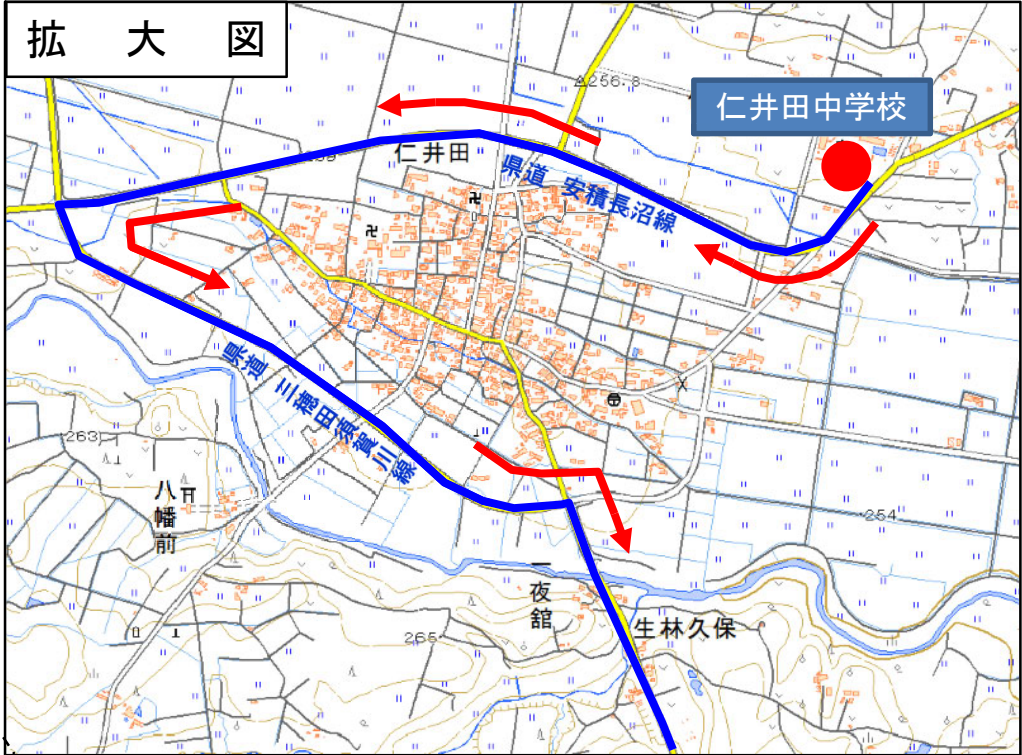
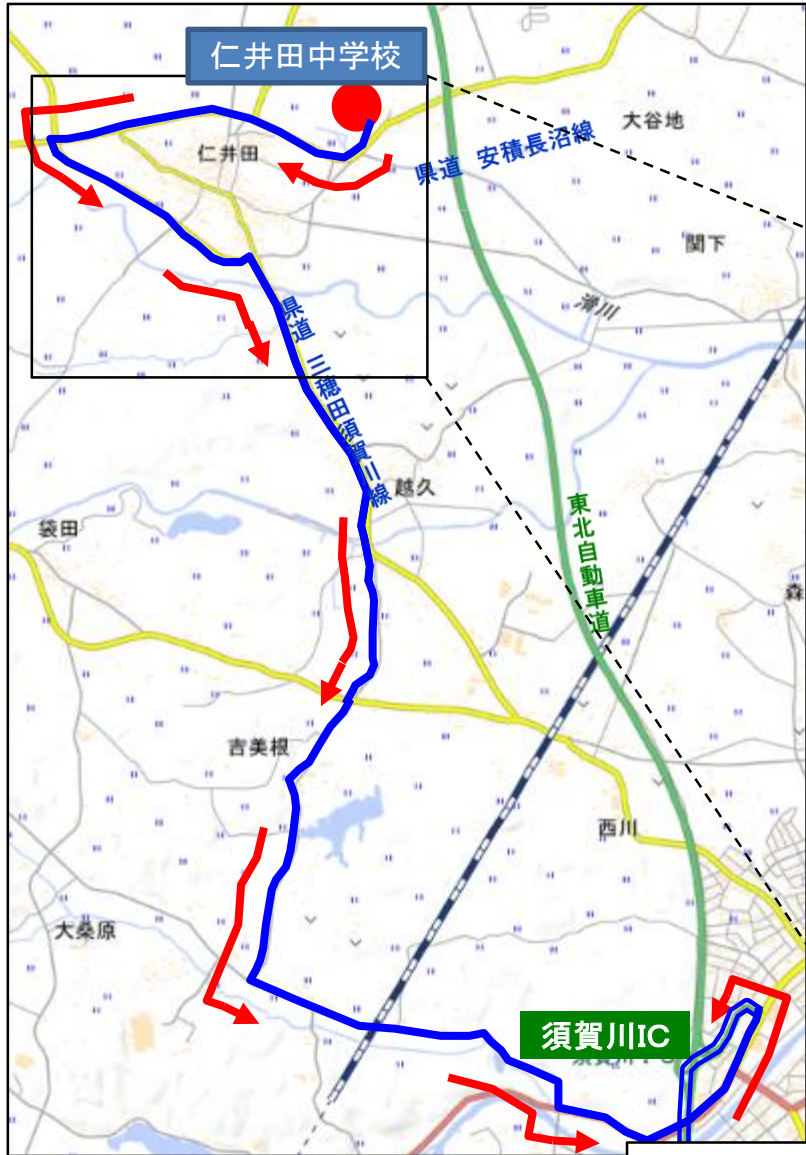
7. 輸送車両の表示等

輸送は10tダンプトラックを基本とします。輸送車両の荷台の積荷にはシートを設置し、下記の表示(イメージ)を車両の前後左右に明示します。



須賀川市の除染土壌等に係る輸送車両の運行について

4. ルート図(仁井田中学校)



「地理院地図」(国土地理院)をもとに環境省作成

あぶくま高原道路を經由して大熊町内の中間貯蔵施設予定地内保管場等へ

須賀川市の除染土壌等に係る輸送車両の運行について

4. ルート図(西袋中学校)



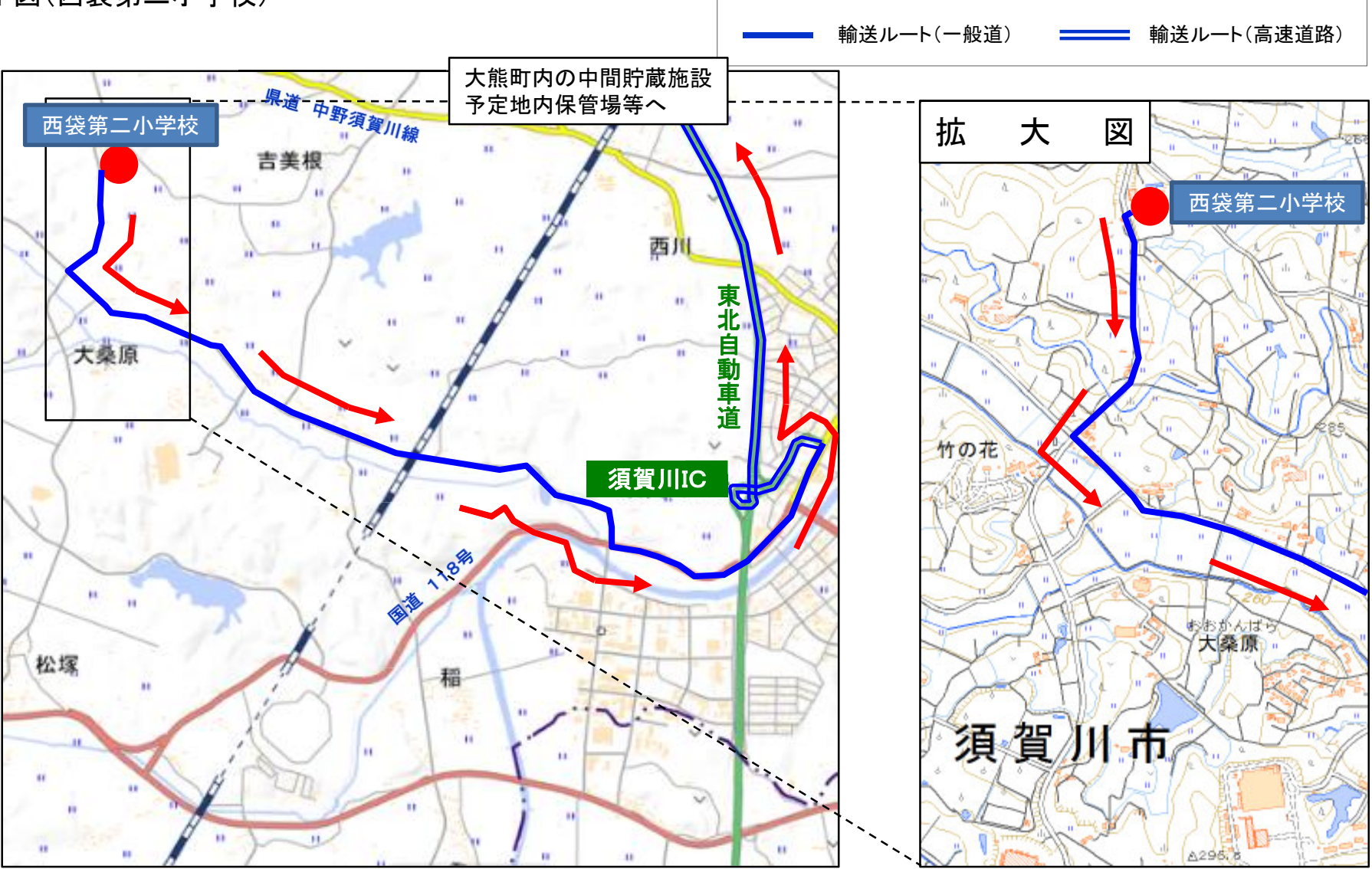
あぶくま高原道路を經由して
大熊町内の中間貯蔵施設
予定地内保管場等へ



「地理院地図」(国土地理院)をもとに環境省作成

須賀川市の除染土壌等に係る輸送車両の運行について

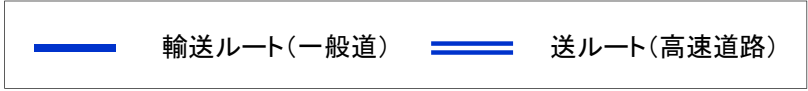
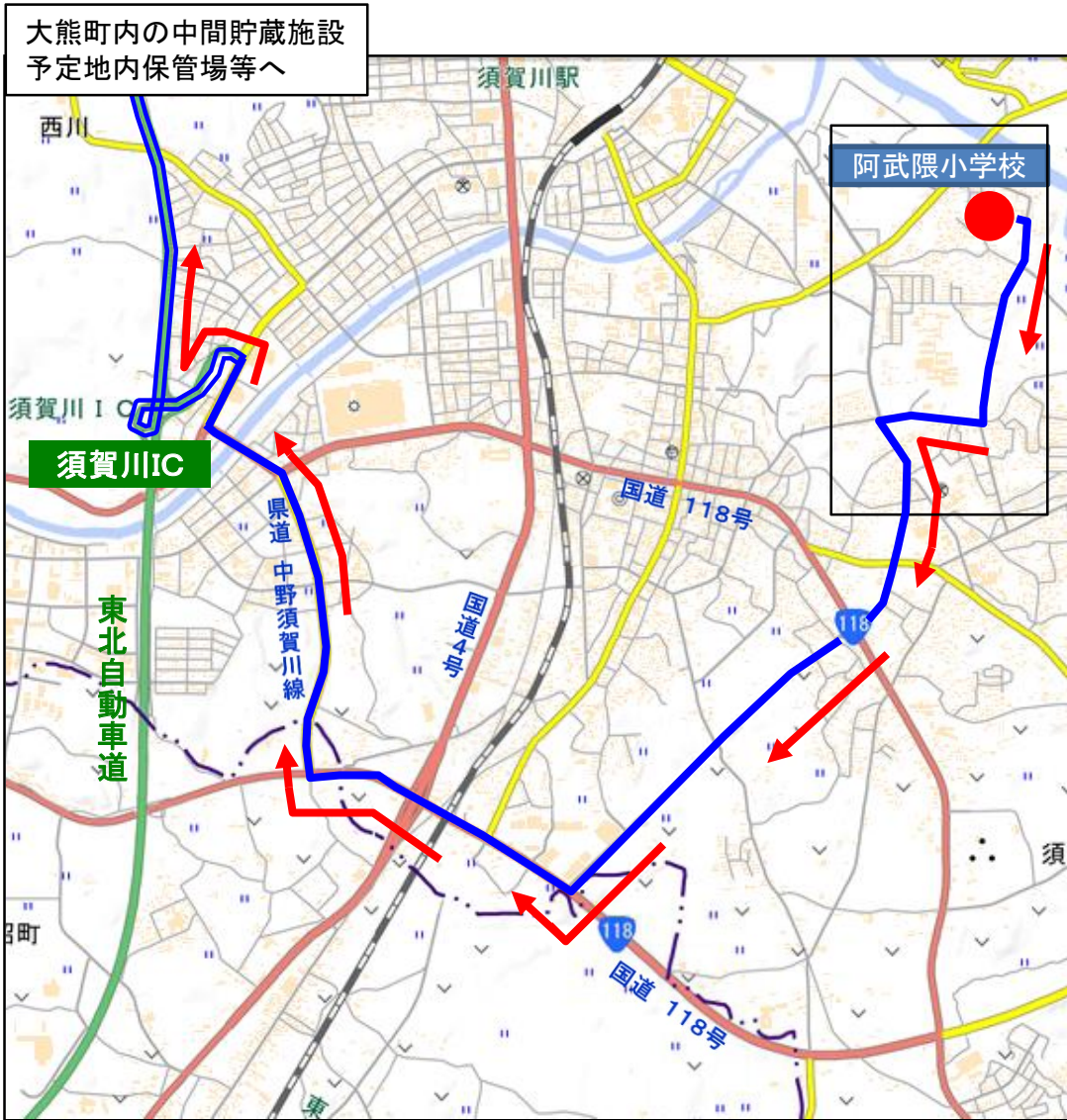
4. ルート図(西袋第二小学校)



「地理院地図」(国土地理院)をもとに環境省作成

須賀川市の除染土壤等に係る輸送車両の運行について

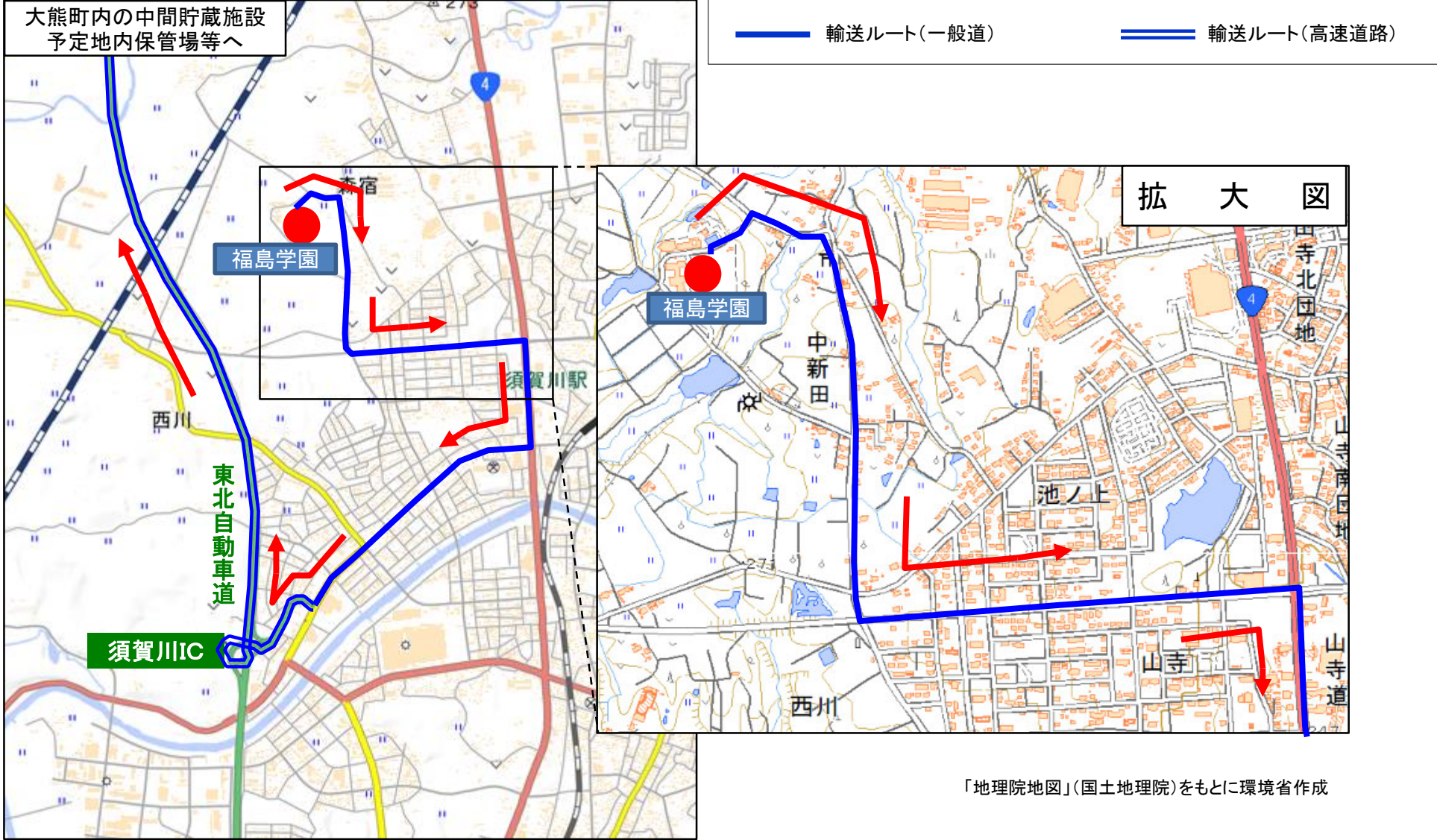
4. ルート図(阿武隈小学校)



「地理院地図」(国土地理院)をもとに環境省作成

須賀川市の除染土壤等に係る輸送車両の運行について

4. ルート図(福島学園)



須賀川市の除染土壌等に係る輸送車両の運行について

4. ルート図(仁井田区仮置場)

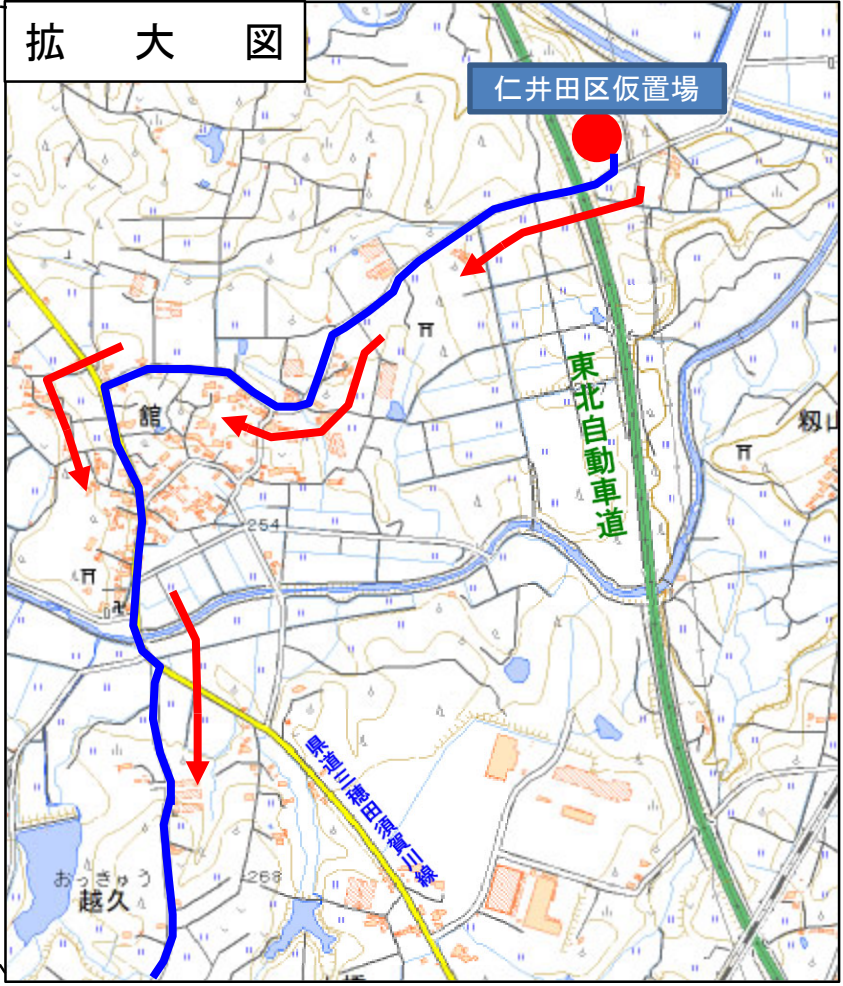
大熊町内の中間貯蔵施設
予定地内保管場等へ



輸送ルート(一般道)

輸送ルート(高速道路)

拡大図



「地理院地図」(国土地理院)をもとに環境省作成