

# 中間貯蔵施設への除去土壌等の輸送について（須賀川市）

更新日：2019年4月23日

【2018年度】

整理番号	積込場等名称 ※1	輸送対象物	積込場等内の輸送対象範囲 (輸送後の集約予定) ※2	輸送実施事業者	輸送予定数量(概数) ※3	輸送期間 ※4	輸送の時間、台数及び回数 ※5	輸送終了後の積込場等の状況
18-01	仁井田区仮置場	土壌等(不燃物) 廃棄物(可燃物)	場内の全て (集約予定あり)	清水・竹中土木・東洋JV	6,300m <sup>3</sup>	2018年3月～8月	8:30～17:00 (10台程度が1日1回)	
18-02	北横田区積込場	土壌等(不燃物) 廃棄物(可燃物)	場内の全て (集約予定なし)	清水・竹中土木・東洋JV	5,200m <sup>3</sup>	2018年4月～2019年2月	8:30～17:00 (10台程度が1日1回)	輸送完了
18-03	堀込区積込場	土壌等(不燃物) 廃棄物(可燃物)	場内の全て (集約予定なし)	清水・竹中土木・東洋JV	4,700m <sup>3</sup>	2018年5月～2019年2月	8:30～17:00 (10台程度が1日1回)	輸送完了
18-04	上梓衝積込場 (新田区積込場)	土壌等(不燃物)	場内の全て (集約予定なし)	清水・竹中土木・東洋JV	2,800m <sup>3</sup>	2018年7月～2019年2月	9:40～17:00 (18台程度が1日1回)	輸送完了
18-05	越久工業団地 一時保管場	土壌等(不燃物)	場内の全て (集約予定なし)	清水・竹中土木・東洋JV	3,400m <sup>3</sup>	2018年8月～9月	10:00～17:00 (20台程度が1日1回)	輸送完了
18-06	宮の杜グラウンド 保管場	土壌等(不燃物)	場内の全て (集約予定なし)	清水・竹中土木・東洋JV	1,300m <sup>3</sup>	2018年9月～10月	10:00～17:00 (15台程度が1日1回)	輸送完了
18-07	畑田積込場	土壌等(不燃物)	場内の全て (集約予定なし)	清水・竹中土木・東洋JV	6,300m <sup>3</sup>	2018年11月～2019年2月	8:30～17:00 (24台程度が1日1回)	輸送完了
18-08	須賀川市立 稲田学園	土壌等(不燃物)	場内の全て (集約予定なし)	清水・竹中土木・東洋JV	800m <sup>3</sup>	2018年12月～2019年1月	8:30～17:00 (10台程度が1日1回)	輸送完了
18-09	須賀川市立 第二中学校	土壌等(不燃物)	場内の全て (集約予定なし)	清水・竹中土木・東洋JV	500m <sup>3</sup>	2019年1月～2月	8:30～17:00 (10台程度が1日1回)	輸送完了
18-10	須賀川市立 長沼中学校	土壌等(不燃物)	場内の全て (集約予定なし)	清水・竹中土木・東洋JV	1,600m <sup>3</sup>	2019年2月	8:30～17:00 (16台程度が1日1回)	輸送完了
18-11	長沼地域西部積込場	土壌等(不燃物)	場内の全て (集約予定あり)	清水・竹中土木・東洋JV	1,300m <sup>3</sup>	2019年3月～4月	8:30～17:00 (16台程度が1日1回)	

# 中間貯蔵施設への除去土壌等の輸送について（須賀川市）

更新日：2019年4月23日

【2018年度】

整理番号	積込場等名称 ※1	輸送対象物	積込場等内の輸送対象範囲 (輸送後の集約予定) ※2	輸送実施事業者	輸送予定数量(概数) ※3	輸送期間 ※4	輸送の時間、台数及び回数 ※5	輸送終了後の積込場等の状況
18-12	舘ヶ岡積込場	土壌等(不燃物)	場内の全て (集約予定なし)	清水・竹中土木・東洋JV	3,600m <sup>3</sup>	2019年3月～4月	8:30～17:00 (20台程度が1日1回)	輸送完了
18-13	畑田ため池除染積込場	土壌等(不燃物)	場内の全て (集約予定なし)	清水・竹中土木・東洋JV	1,000m <sup>3</sup>	2019年4月	10:00～17:00 (10台程度が1日1回)	輸送完了

## 【留意事項】

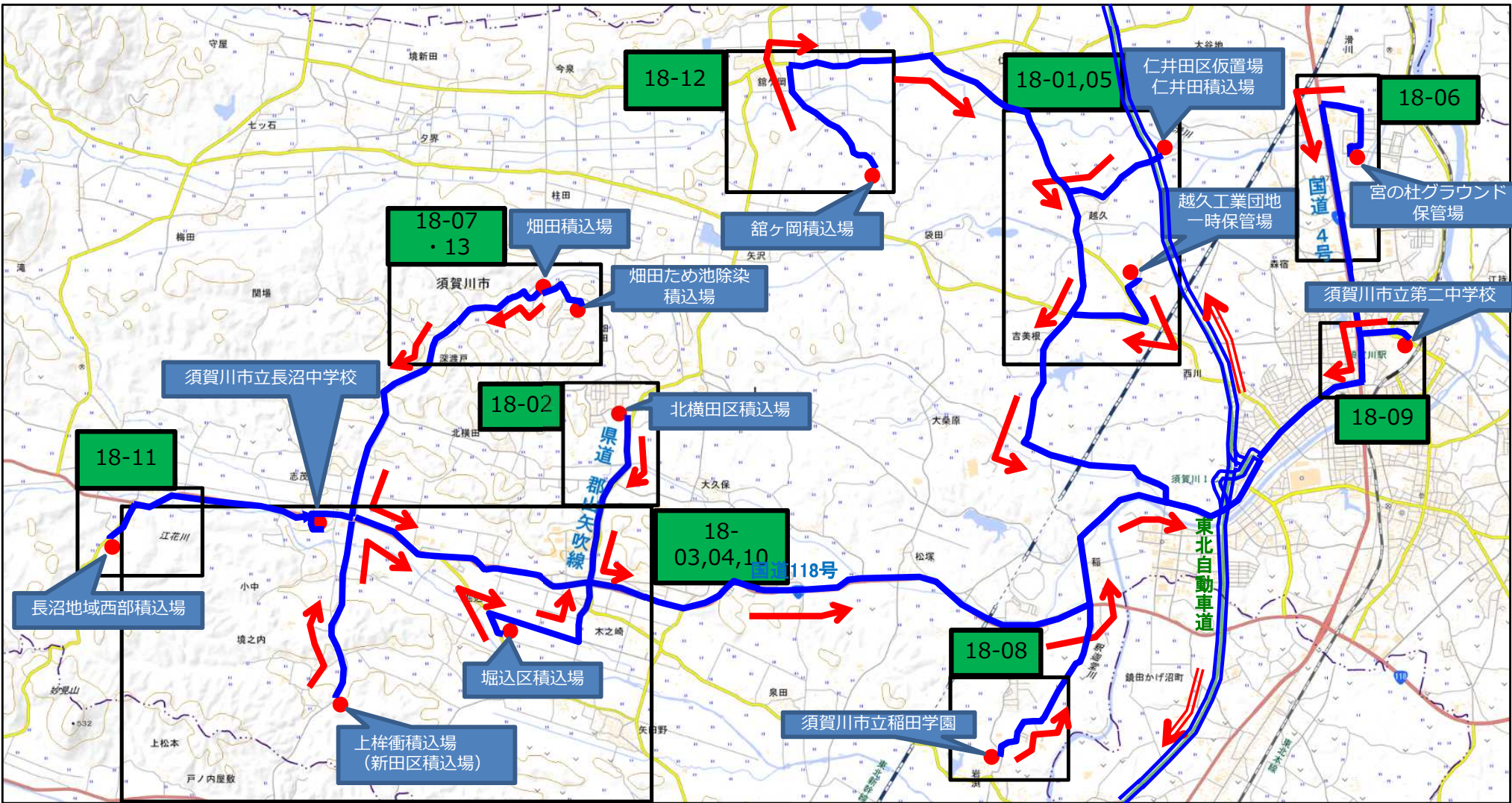
※ 当該年度の輸送が完了した積込場は灰色の文字で表示。※1 積込場等の名称を記載。既存の仮置場や現場保管箇所を積込場としているものや、新たに積込場として設置するものがあります。※2 輸送対象範囲:「場内の全て」…場内の除去土壌等が全て搬出されます。／「場内の一部」…場内の除去土壌等の一部のみ搬出されます(場内の除去土壌等の保管は続きます)。／「集約予定あり」…搬出後、再び除去土壌等が当該積込場等へ集約されます(積込場としての利用が続きます)。／「集約予定なし」…搬出後、除去土壌等の集約はありません(積込場としての利用が終わります)。※3 その年度に当該積込場等から搬出する(予定)数量。このうち学校等からの輸送(予定)がある場合、数量は下段に記載。※4 輸送期間は、天候や道路交通等の状況により変更することがあります。※5 輸送の時間・1日の輸送回数は作業の進捗状況によって変更することがあります。

# 中間貯蔵施設への除去土壌等の輸送について（須賀川市）：ルート図

更新日：2019年4月23日

■ 2018年度（市内全体）

—— 輸送ルート（高速道路・相馬福島道路・あぶくま高原道路を利用する区間は **——** で表示）



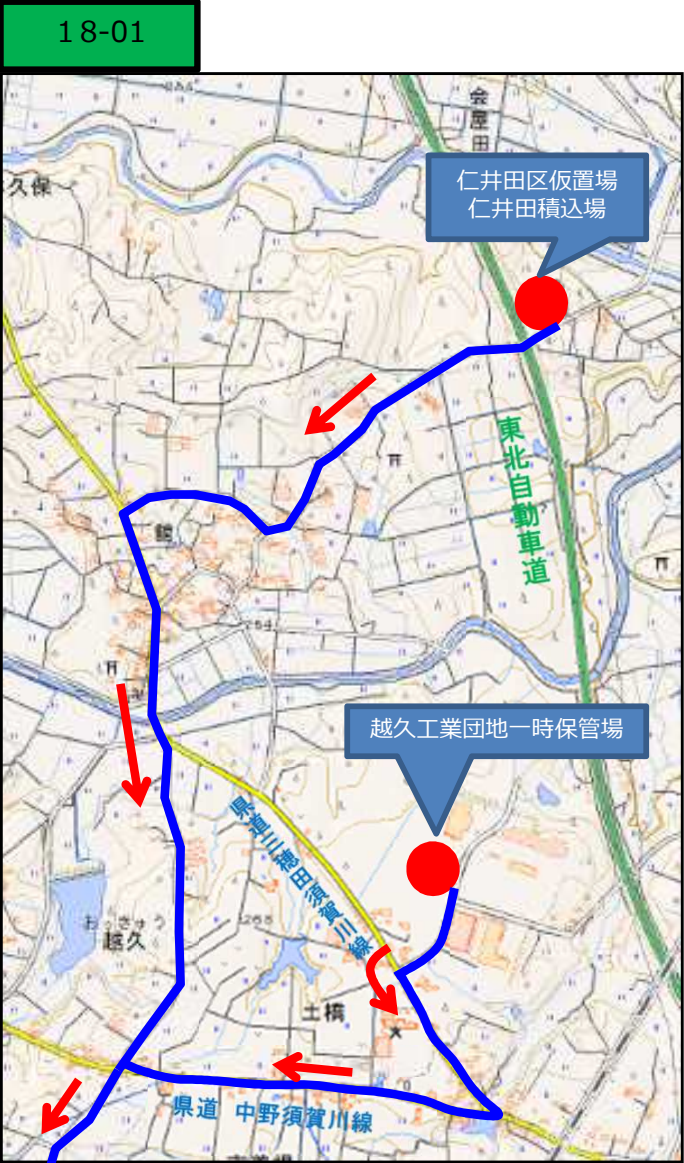
※「地理院地図」（国土地理院）をもとに環境省作成

# 中間貯蔵施設への除去土壌等の輸送について（須賀川市）：ルート図

更新日：2019年4月23日

■ 2018年度（積込場等付近）

—— 輸送ルート（高速道路・相馬福島道路・あぶくま高原道路を利用する区間は —— で表示）



※「地理院地図」（国土地理院）をもとに環境省作成

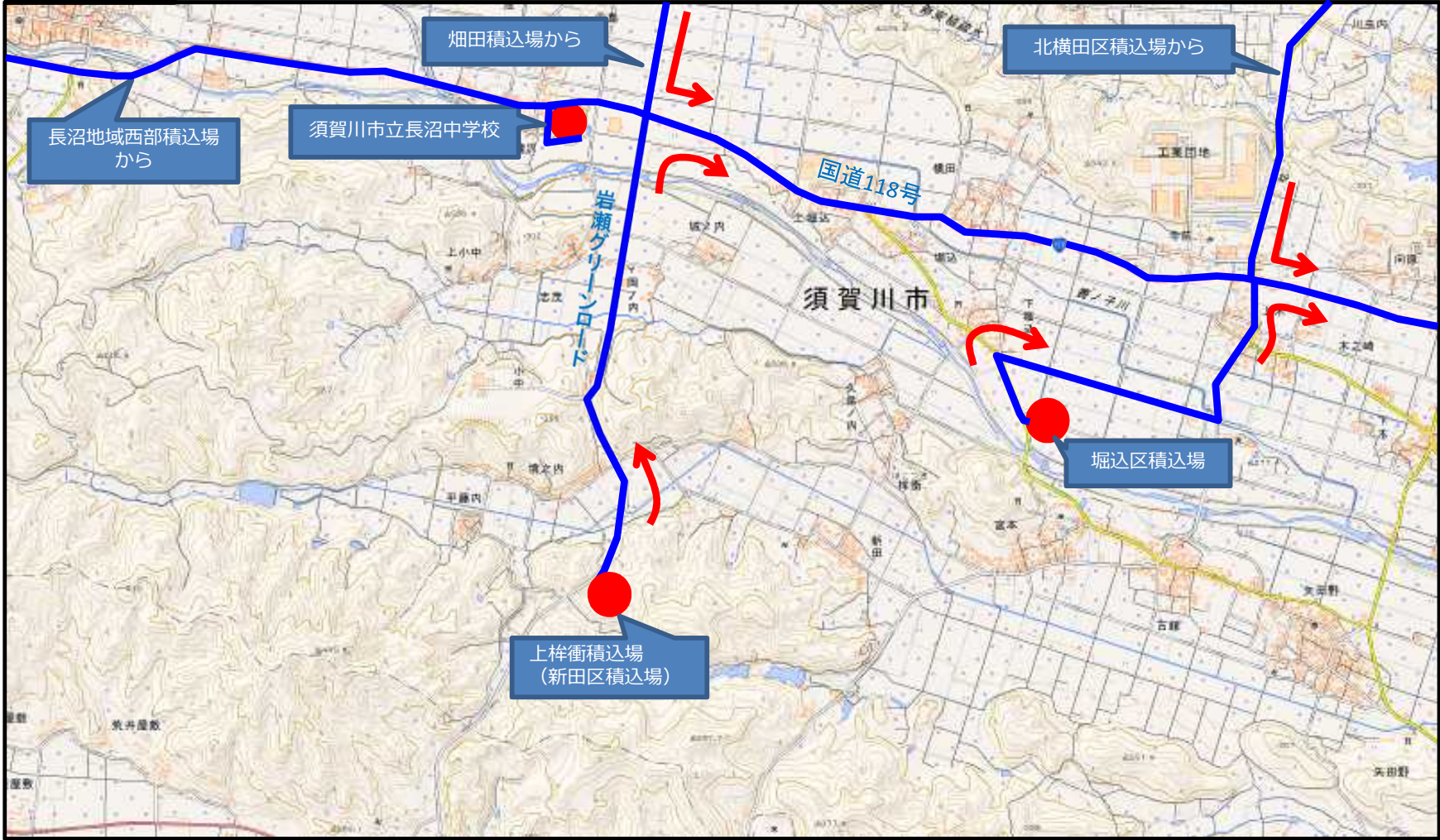
# 中間貯蔵施設への除去土壌等の輸送について（須賀川市）：ルート図

更新日：2019年4月23日

■ 2018年度（積込場等付近）

—— 輸送ルート（高速道路・相馬福島道路・あぶくま高原道路を利用する区間は —— で表示）

18-03,04,10



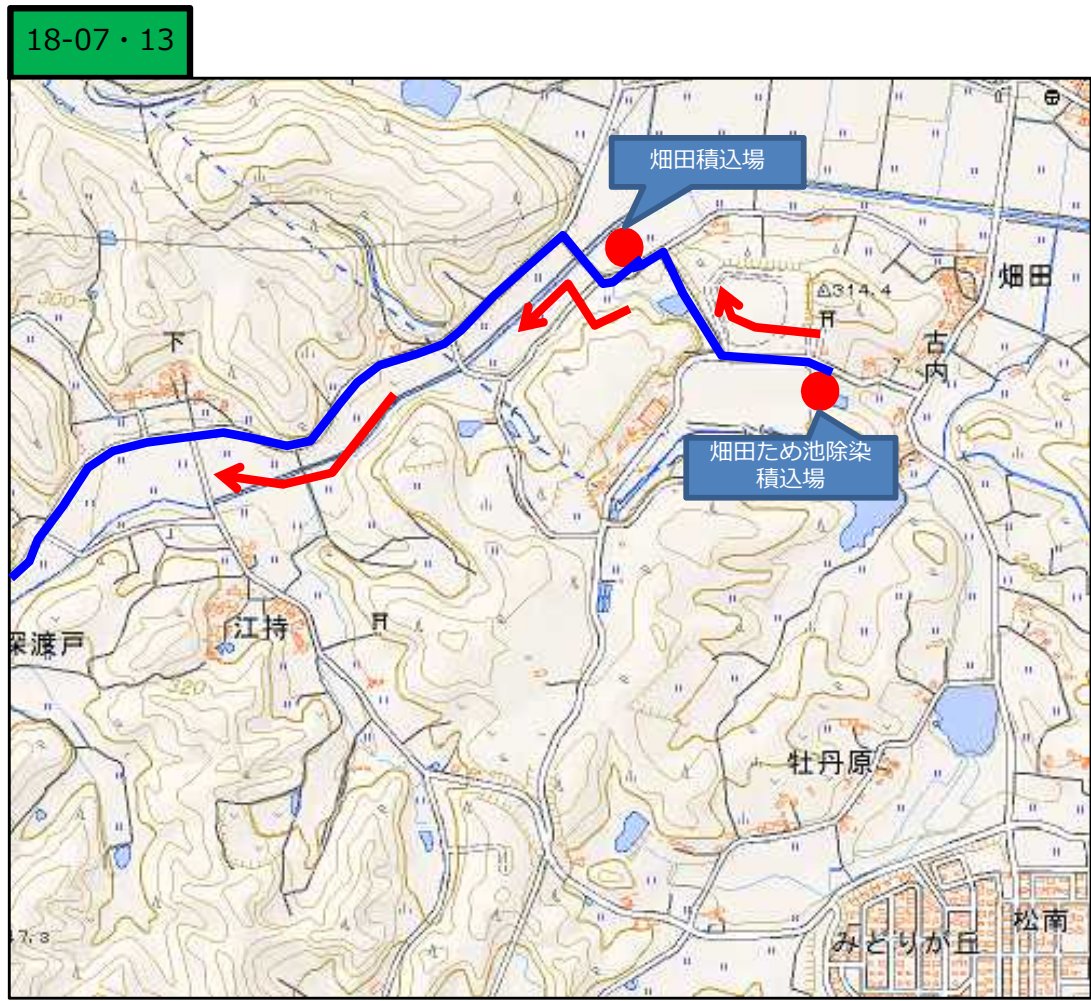
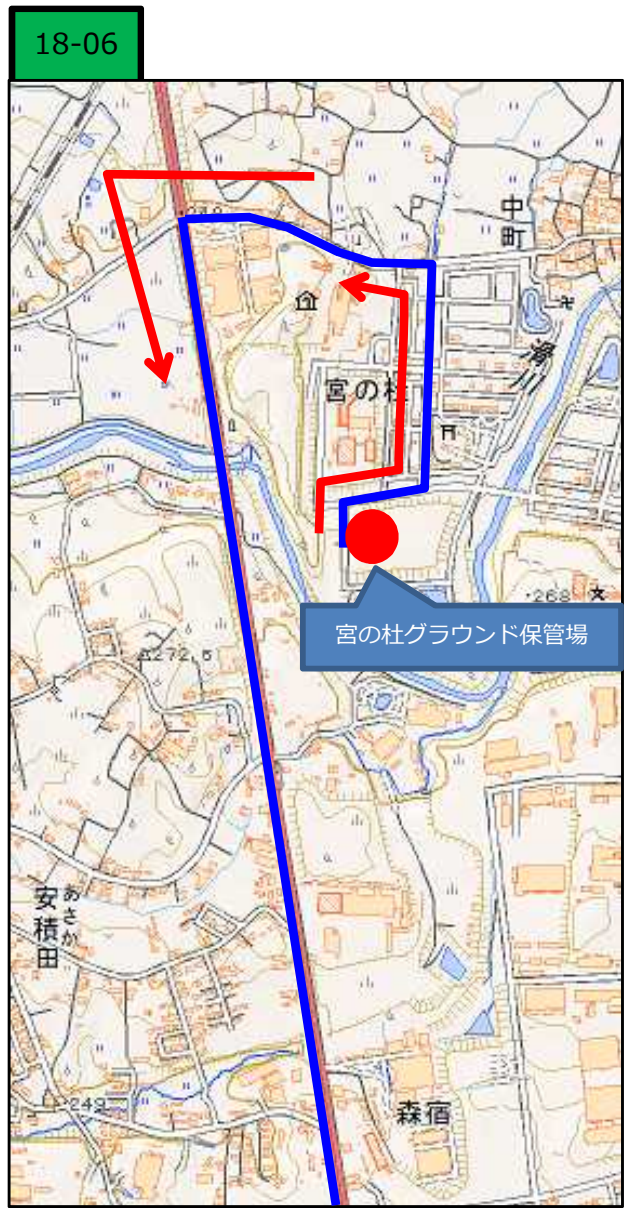
※「地理院地図」（国土地理院）をもとに環境省作成

# 中間貯蔵施設への除去土壌等の輸送について（須賀川市）：ルート図

更新日：2019年4月23日

■ 2018年度（積込場等付近）

—— 輸送ルート（高速道路・相馬福島道路・あぶくま高原道路を利用する区間は —— で表示）



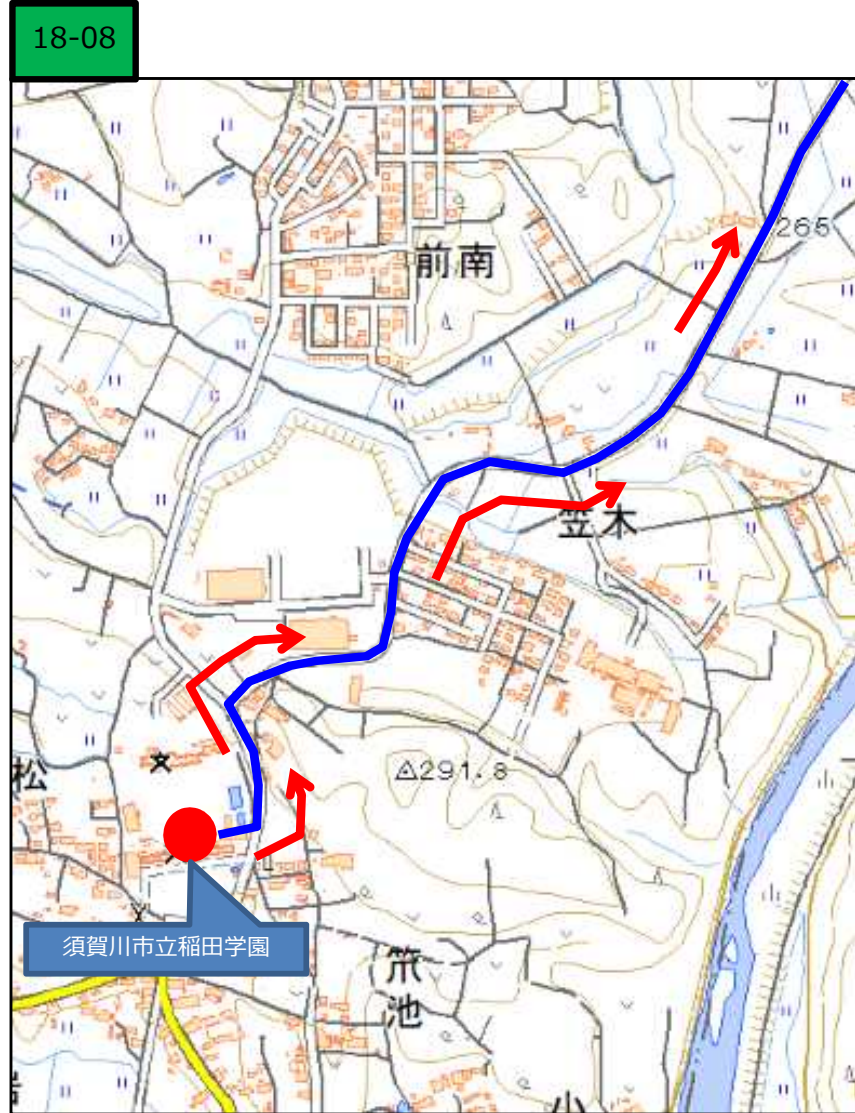
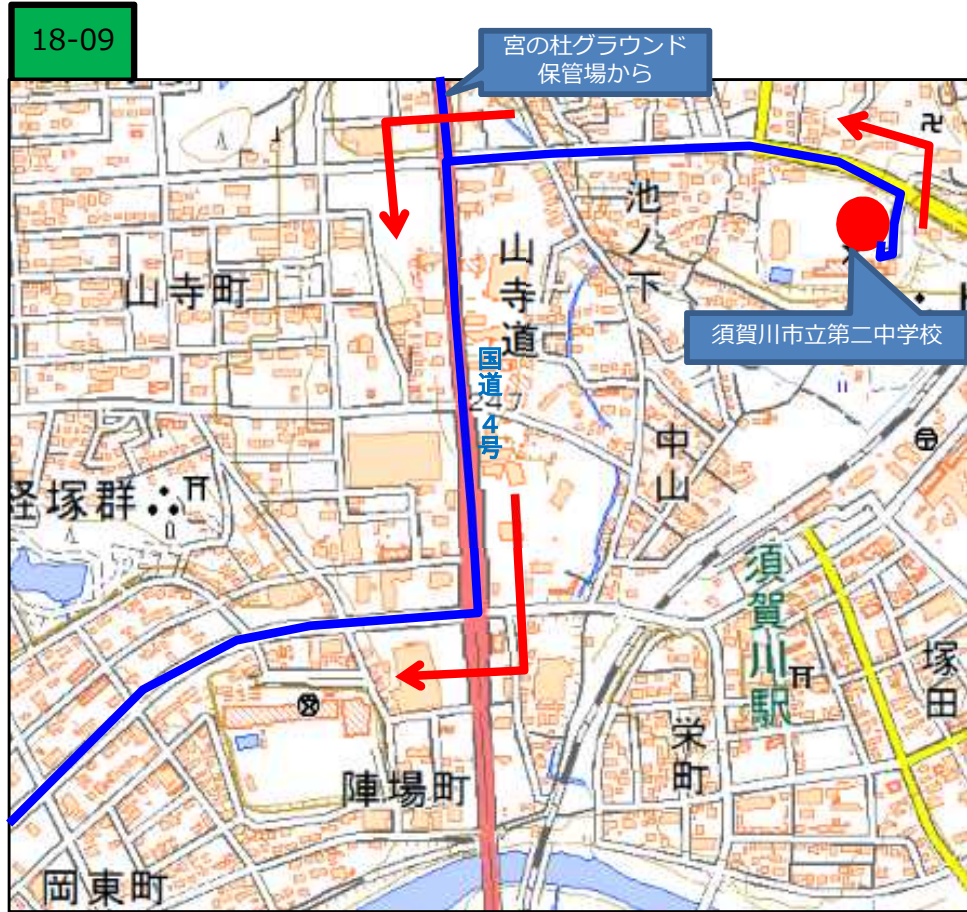
※「地理院地図」（国土地理院）をもとに環境省作成

# 中間貯蔵施設への除去土壌等の輸送について（須賀川市）：ルート図

更新日：2019年4月23日

■ 2018年度（積込場等付近）

—— 輸送ルート（高速道路・相馬福島道路・あぶくま高原道路を利用する区間は —— で表示）



※「地理院地図」（国土地理院）をもとに環境省作成

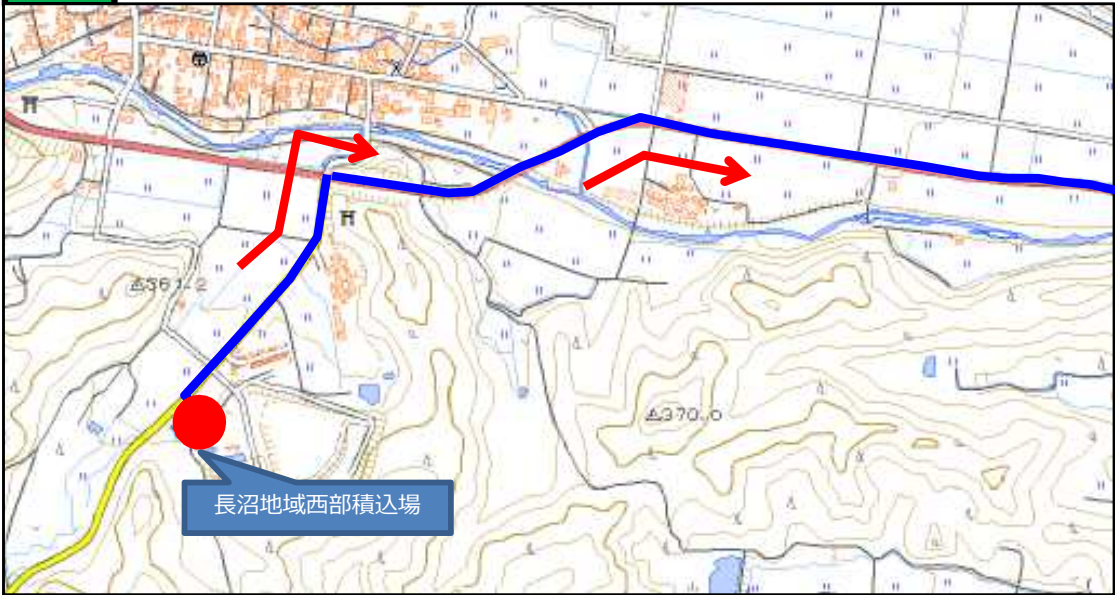
# 中間貯蔵施設への除去土壌等の輸送について（須賀川市）：ルート図

更新日：2019年4月23日

■ 2018年度（積込場等付近）

—— 輸送ルート（高速道路・相馬福島道路・あぶくま高原道路を利用する区間は —— で表示）

18-11



18-12



※「地理院地図」（国土地理院）をもとに環境省作成